

Leipzig und Region

Aktiv und Natur

Unterwegs mit dem Rad

Die schönsten Radrouten durch Stadt und Land



Mit Karten und GPX-
Daten zu jeder Radroute!



Inhalt


Übersichtskarte zu den schönsten Radrouten 4
 Radfernwege 6

-  Elberadweg (Riesa – Elster) ▶ S. 6
-  Elsterradweg ▶ S. 8
-  Mulderadweg (Döbeln – Grimma) ▶ S. 10
-  Mulderadweg (Rochlitz – Sermath) ▶ S. 12
-  Mulderadweg (Grimma – Muldenstein) ▶ S. 14
-  Radweg Berlin – Leipzig ▶ S. 16
-  Zschopautalradweg (Technitz – Frankenberg) ▶ S. 18

Regionale Haupttradrouten 20

-  Altenburg-Colditz-Route ▶ S. 20
-  Dablener-Heide-Radroute ▶ S. 22
-  Grüner Ring Leipzig ▶ S. 24
-  Kohle|Dampf|Licht-Radroute ▶ S. 26
-  KoRoLa-Radroute ▶ S. 28
-  Leipzig-Elbe-Radroute ▶ S. 30
-  Neuseenland-Radroute ▶ S. 32
-  Obstland-Route ▶ S. 34
-  Parthe-Mulde-Radroute ▶ S. 36
-  Pleißeradweg ▶ S. 38
-  Torgischer Radweg ▶ S. 40
-  Eilenburger Schleife ▶ S. 42
-  Rundkurs Mulde-Elbe-Radroute / Döllnitztal-Radroute ▶ S. 44
-  Meine Lieblingstour ▶ S. 47

Tipps für Seen-Rundkurse 46
 Knotenpunktsystem 48
 D-Netz Deutschland 56



Weitere Informationen

Unterkünfte Bett und Bike 51
 Radreiseangebot 52
 Veranstaltungen rund ums Rad 53
 Navigation mit Outdooractive und komoot 54
 Impressum 58
 Tourist-Informationen 59



Willkommen in der Region Leipzig

Wer Leipzig und die Region radelnd entdeckt, wird von der Vielseitigkeit überrascht sein.

Kilometerlange idyllische Radwanderwege führen durch eine malerische Landschaft mit historischen Städten und beschaulichen Dörfern, die von Wäldern, Seen und Auen umgeben sind.

Dank eines sehr gut ausgebauten Wegenetzes können Stadt und Region Leipzig bestens per Rad entdeckt werden. Zahlreiche Radfernwege und regionale Haupttradrouten verlaufen in sämtliche Richtungen; die Verbindungen ermöglichen individuell gestaltbare Touren.

Dabei bieten die abwechslungsreichen Wegstrecken allen – von Sportbegeisterten bis hin zu Familien mit Kindern – spannende Touren. Die Auswahl an ambitionierten oder entspannten Radausflügen ist groß.

Die Anreise ist auch einfach per Bahn möglich. Die Mitnahme des Fahrrades ist in den Nahverkehrszielen innerhalb des Mitteldeutschen Verkehrsverbundes (MDV) sogar kostenfrei.

MOOVME

Die App der Verkehrsunternehmen im Mitteldeutschen Verkehrsverbund (MDV), sorgt für zuverlässige Verbindungsauskünfte und mobiles Ticketing aus einer Hand.

- 1 Blick auf die Leipziger Skyline vom Fockeberg
- 2 Rast am Kulkwitzer See
- 3 Tour planen mit Online-Karten
- 4 Radfahrer in Höfen
- 5 Infotafel am Mulderadweg
- 6 Rast vor dem Kloster Buch





Schloss Hartenfels in Torgau



Elberadweg

Der bekannteste Radfernweg Deutschlands

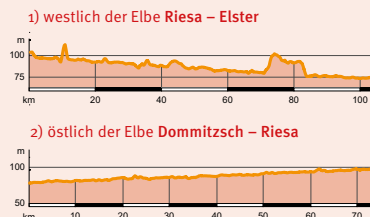
Der über 1.200 Kilometer lange Elberadweg erstreckt sich von Spindlermühle in der Tschechischen Republik bis Cuxhaven an der deutschen Nordseeküste und durchquert die Region Leipzig. Die Route verläuft zu 80 Prozent auf einem eigenständigen Radweg, dessen Oberfläche überwiegend asphaltiert ist. Er eignet sich auch für Radtouren mit Kindern. Unterwegs sind Kultur- und Naturerlebnisse garantiert.

Anschlussmöglichkeiten

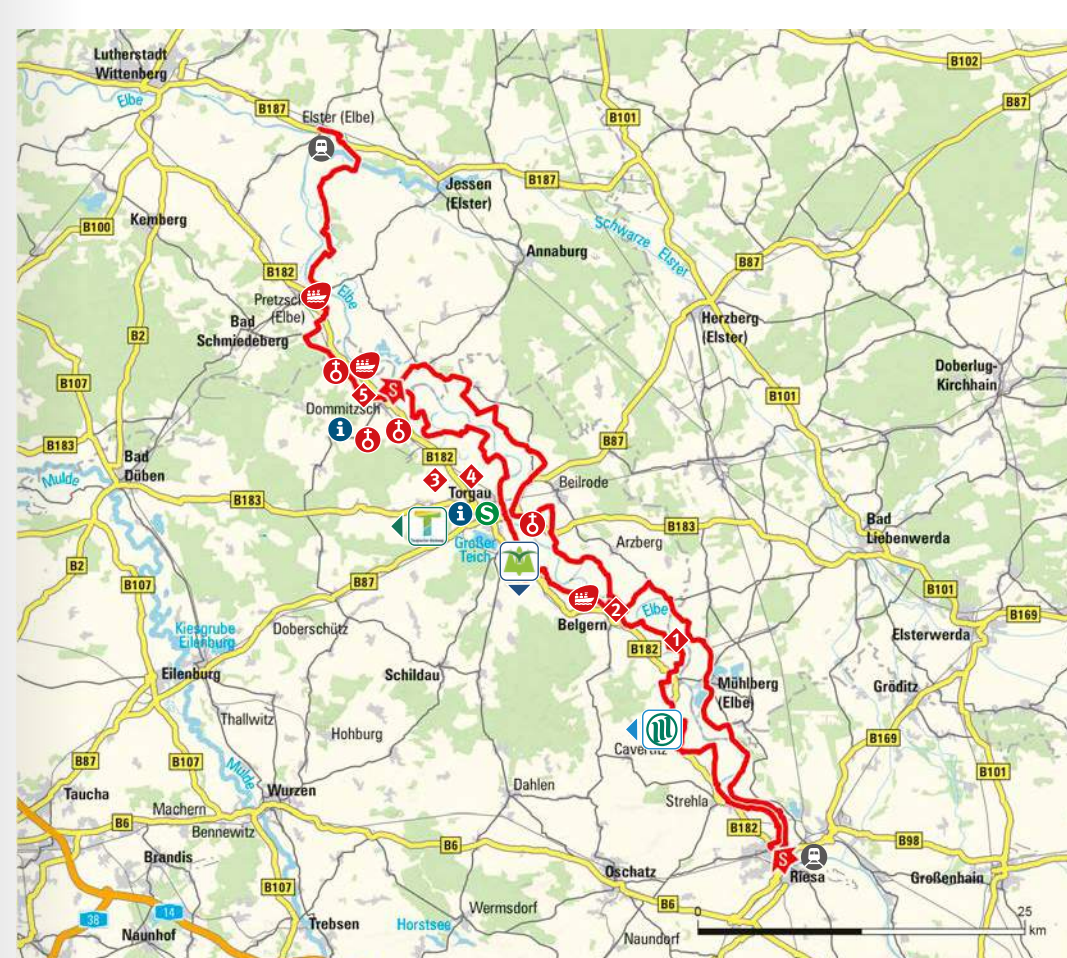
- in **Strehla**: Mulde-Elbe-Radroute ▶ S. 44
- in **Schirmitz (Cavertitz)**: Leipzig-Elbe-Radroute ▶ S. 30
- in **Bennewitz (Torgau)**: Dahleener-Heide-Radroute ▶ S. 22
- in **Torgau**: Torgischer Radweg ▶ S. 40

Schwierigkeit **MITTEL**

- ➔ Länge 104,9 km
- 🕒 Dauer 7:30 h
- ▲ Anstieg 242 m
- ▴ Abstieg 274 m



Outdooractive-App herunterladen, QR-Code scannen und diese Tour mit Kartenmaterial auf Ihr Handy laden!



Anfahrtstipps

- ÖPNV (Start/Ziel)
 🚆 S Bahnhof Riesa
 🚆 S Bahnhof Elster (Elbe)

- P Parken (Start/Ziel)
 Strehla: Schlossplatz
 Torgau: Parkplatz an der Elbe, Schiffsanlegestelle
 Dommitzsch: Straße der Jugend und Mahlitzscher Weg

🚶 Radwegkirchen

- St. Marien Kirche Dommitzsch
- Ev. Kirche Wörblitz
- Ev. Kirche Drebligar

Entdeckertipps

- 1 Rolandpark und Treblitzscher Park bei Belgern
- 2 Stadtmuseum Belgern
- 3 Historische Altstadt Torgau mit Schloss Hartenfels
- 4 Torgauer Museumspfad
- 5 Stadt- und Heimatmuseum Dommitzsch

Fähren

- 🚢 **Belgern**
Tel. +49 (0)173 7049063
- 🚢 **Dommitzsch**
Tel. +49 (0)171 6559153
- 🚢 **Pretzsch**
Tel. +49 (0)171 4447406

📍 Tourist-Informationen ▶ S. 59

- Torgau-Informationen-Center
- Touristeninformation Dommitzsch



Radweg bei Schkeuditz



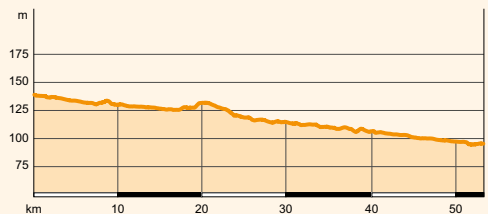
Elsterradweg

Naturnaher Auenlandschaften erleben

Die Routenführung des Radfernweges orientiert sich zum größten Teil am Verlauf des Flusses Weiße Elster. Der Elsterradweg von Pegau bis Schkeuditz führt durch eine abwechslungsreiche Landschaft mit Seen, Parks, Grünanlagen und durch die Naturschutzgebiete des Leipziger Auwaldes. Die Route kennzeichnet eine unterschiedliche Wegbeschaffenheit. Auf Grund des flachen Reliefs ist sie auch für Familienausflüge geeignet.

Schwierigkeit **MITTEL**

- Länge 53,3 km
- 🕒 Dauer 4:00 h
- ▲ Anstieg 52 m
- ▾ Abstieg 102 m



Outdooractive-App herunterladen, QR-Code scannen und diese Tour mit Kartenmaterial auf Ihr Handy laden!

Anschlussmöglichkeiten

- in Pegau und an der Bistumshöhe am Cospudener See: Neuseenland-Radroute ▶ S. 32
- in Kleindalzig (Zwenkau) und in Schkeuditz: Grüner Ring Leipzig ▶ S. 24
- in Leipzig: Kohle | Dampf | Licht-Radroute ▶ S. 26
Parthe-Mulde-Radroute ▶ S. 36
und Pleißeradweg ▶ S. 38



An der Sachsenbrücke in Leipzig

Anfahrtstipps

ÖPNV (Start/Ziel)

🚆 Bahnhof Pegau

🚇 S-Bahnhof Schkeuditz

🅑 Parken (Start/Ziel)

Pegau: Rathaus oder Bahnhof
Schkeuditz: Markt- oder Rathausplatz

Gastrostipp

- 1 **Biergarten am Hafen Pier1**
Hafenstraße 23
04416 Markkleeberg
Tel. +49 (0)341 356510
info@cospuden.de
www.leipzigseen.de

Entdeckertipps

- 1 Ruine der Wiprechtsburg
- 2 Rathaustrum Pegau mit Museum
- 3 Fahrgastschiffahrt auf dem Zwenkauer und Cospudener See
- 4 Auwaldstation Leipzig mit multimedialen Erlebnispfaden
- 5 Astronomisches Zentrum Schkeuditz

🚲 Radwegkirche

Ev. Dorfkirche Schkeuditz Kursdorf

📍 Tourist-Informationen ▶ S. 59

- Tourist-Information Leipziger Neuseenland & Stadt Markkleeberg
- Tourist-Information Leipzig



Burg Milde in Leisnig



Mulderadweg (Freiberger Mulde)

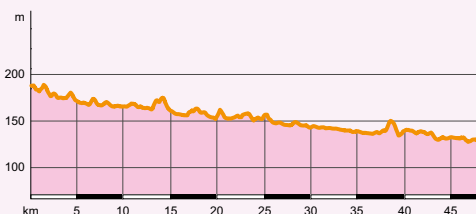
Kulturreich zwischen Döbeln und Grimma

Von Döbeln bis nach Grimma führt der Radweg am Flussufer entlang durch eine abwechslungsreiche Landschaft vorbei an majestätischen Burgen und Schlössern. Die Region an der Freiberger Mulde ist auf Grund ihres hügeligen Reliefs für konditionell anspruchsvolle Radler geeignet. Wer es entspannter mag, sollte die Strecke ab dem Zufluss bei Sermuth Richtung Norden wählen.

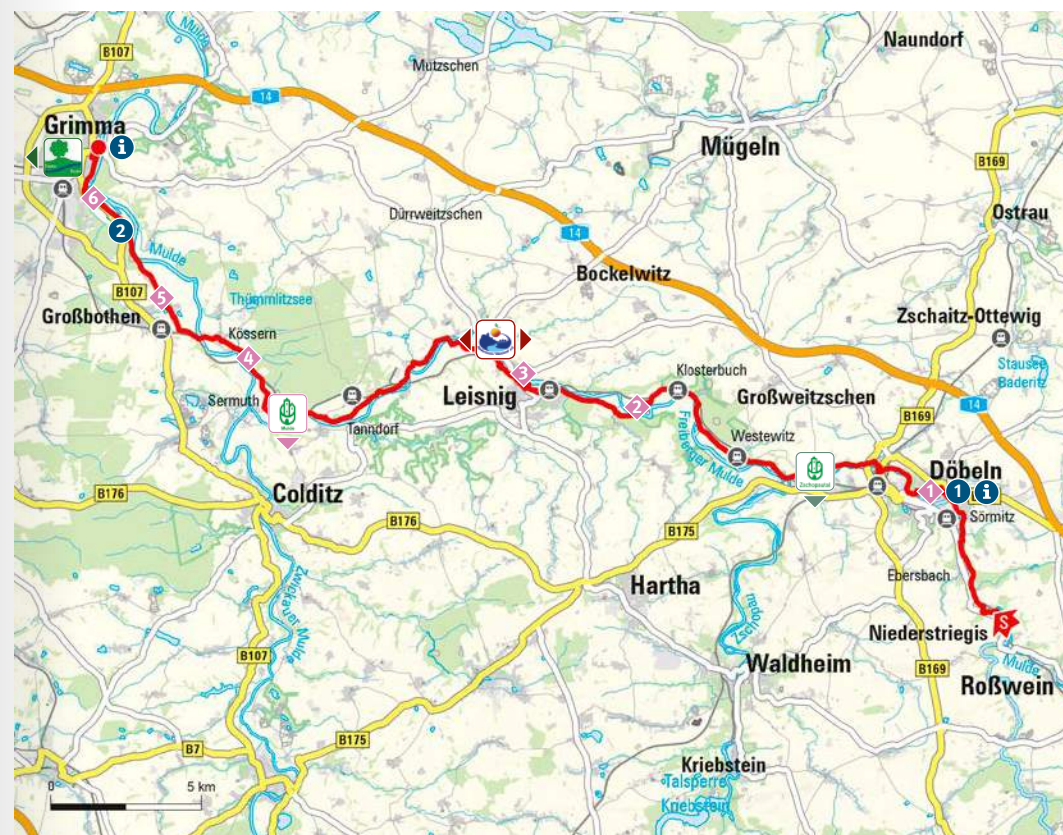
www.mulderadweg.de

Schwierigkeit **MITTEL**

- Länge 48,2 km
- 🕒 Dauer 3:45 h
- ▲ Anstieg 178 m
- ▼ Abstieg 254 m



Outdooractive-App herunterladen, QR-Code scannen und diese Tour mit Kartenmaterial auf Ihr Handy laden!



Anfahrtstipps

- ÖPNV (Start/Ziel)
 - 🚆 Hauptbahnhof Döbeln
 - 🚆 Oberer Bahnhof Grimma
- 🅑 Parken (Start/Ziel)
 - Döbeln: City Parkhaus
 - Grimma: Volkshausplatz

Entdeckertipps

- 1 Deutsches Pferdebahnmuseum mit historischer Pferdebahn
- 2 Kloster Buch
- 3 Burg Milde
- 4 Jagdhaus Kössern
- 5 Wilhelm Ostwald Museum
- 6 Klosterruine Nimbschen

Gastrotipps

- 1 **Hotel Döbelner Hof**
Bäckerstraße 8–9
04720 Döbeln
Tel. +49 (0)3431 6025100
info@doebelner-hof.de
www.doebelner-hof.de
- 2 **Klosterschänke**
Nimbschener Landstraße 2
04668 Grimma
Tel. +49 (0) 3437 995187
info@kloster-nimbschen.de
www.kloster-nimbschen.de

🚲 E-Bike-Ladestationen

Leisnig: Kloster Buch
Kössern: am Rittergut

📍 Tourist-Informationen ▶ S. 59

- Döbeln-Information
- Tourist-Information Grimma



Döbelner Pferdebahn



Mulderadweg (Zwickauer Mulde)

Stadt – Land – Fluss zwischen Rochlitz und Sermuth

Der letzte Streckenabschnitt entlang der Zwickauer Mulde lädt neben abwechslungsreicher Landschaft auch zu kulturellen Entdeckungen ein. Belohnt wird der Radler am Ende der Strecke mit dem Zusammenfluss der beiden Muldenarme zur Vereinigten Mulde. Die Strecke verläuft größtenteils über befestigte Wege und wenig befahrene Straßen. Auf Grund des flachen Reliefs sowie der Länge ist der Abschnitt auch bestens für kleine Tagesausflüge geeignet.

www.mulderadweg.de

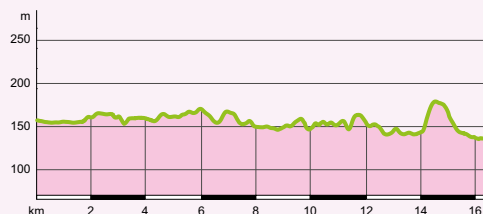
Anschlussmöglichkeiten

- in Rochlitz: KoRoLa-Radroute ▶ S. 28
- in Colditz: Altenburg-Colditz-Radroute ▶ S. 20
- in Sermuth (Colditz): Mulderadweg (Freiberger Mulde ▶ S. 10 und Vereinigte Mulde ▶ S. 14)

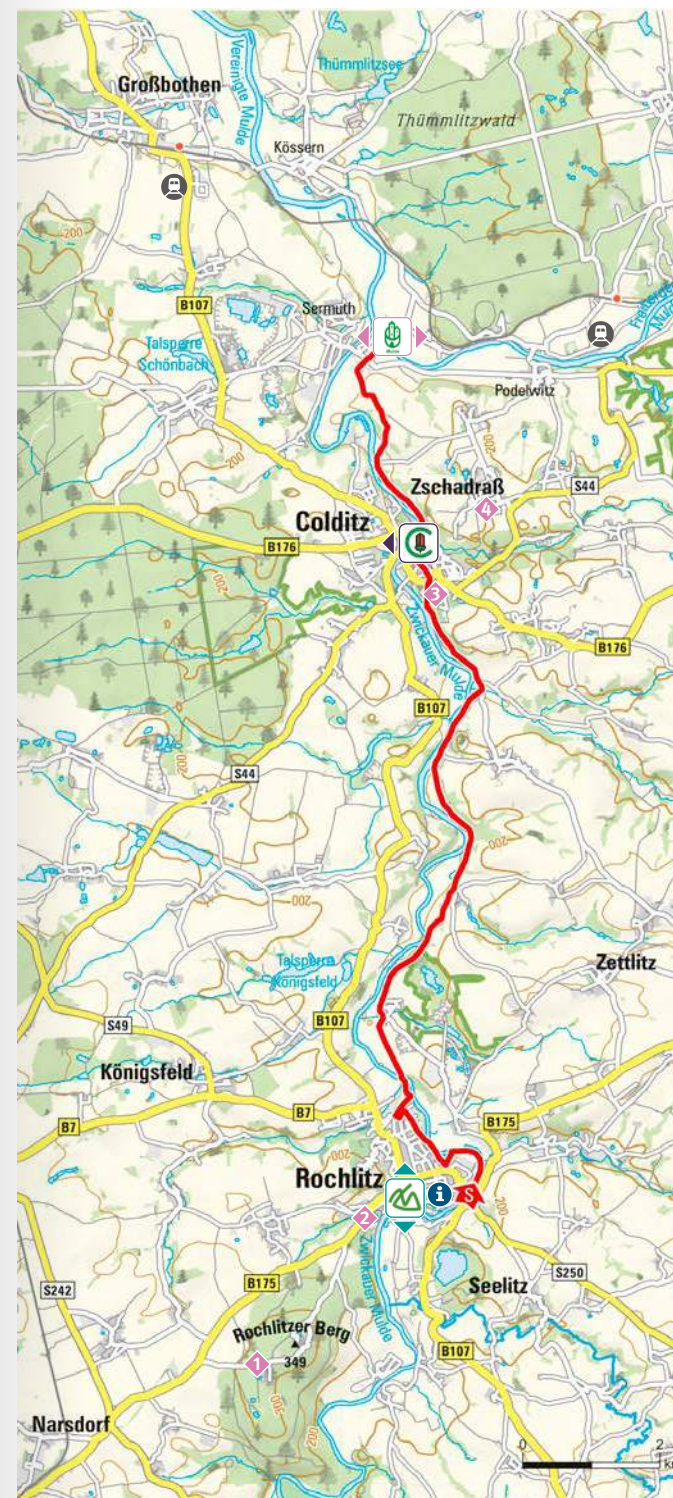
Tipp: Rad-Selbsthilfwerkstatt am Schloss Rochlitz

Schwierigkeit **LEICHT**

- Länge 16,5 km
- 🕒 Dauer 1:30 h
- ▲ Anstieg 111 m
- ▼ Abstieg 134 m



Outdooractive-App herunterladen, QR-Code scannen und diese Tour mit Kartenmaterial auf Ihr Handy laden!



Anfahrtstipps

ÖPNV (Start/Ziel)

- 🚆 S Bahnhof Geithain
- 🚆 S Bahnhof Tanndorf oder Großbothen

P Parken (Start/Ziel)

- Rochlitz: An der Bleiche
- Sermuth: An der Freiberger Muldenbrücke

Entdeckertipps

- 1 Friedrich-August-Turm
- 2 Schloss Rochlitz
- 3 Schloss Colditz
- 4 Dentalhistorisches Museum Zschadraß

📍 Tourist-Information ▶ S. 59

- Tourist-Information „Rochlitzer Muldenal“

Weitere Informationen zum Mulderadweg



Stempel sammeln und tolle Vorteile genießen!



Blick auf die Mulde



Hängebrücke in Grimma



Mulderadweg (Vereinigte Mulde)

Natur pur zwischen Grimma und Muldenstein

Der Mulderadweg setzt sich von Grimma aus über Bad Düben und Löbnitz fort, bis er in Dessau-Roßlau auf den Elberadweg trifft. Entlang der Strecke zeigen zahlreiche Burgen, Schlösser und Herrenhäuser den Reichtum sächsischer Geschichte auf. Die Wegstrecke verläuft durch charakteristische Muldeauen und Feuchtwiesen mit ihrer einzigartigen Flora und Fauna. Dabei wechseln sich asphaltierte Abschnitte mit Feldwegen, aber auch mit mäßig befahrenen Straßen ab.

www.mulderadweg.de

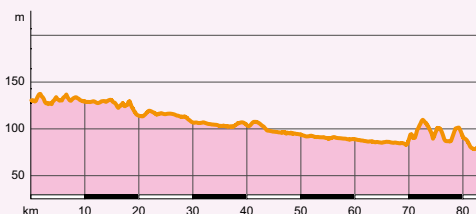
Schwierigkeit **MITTEL**

→ Länge 78,9 km

🕒 Dauer 6:00 h

▲ Anstieg 19 m

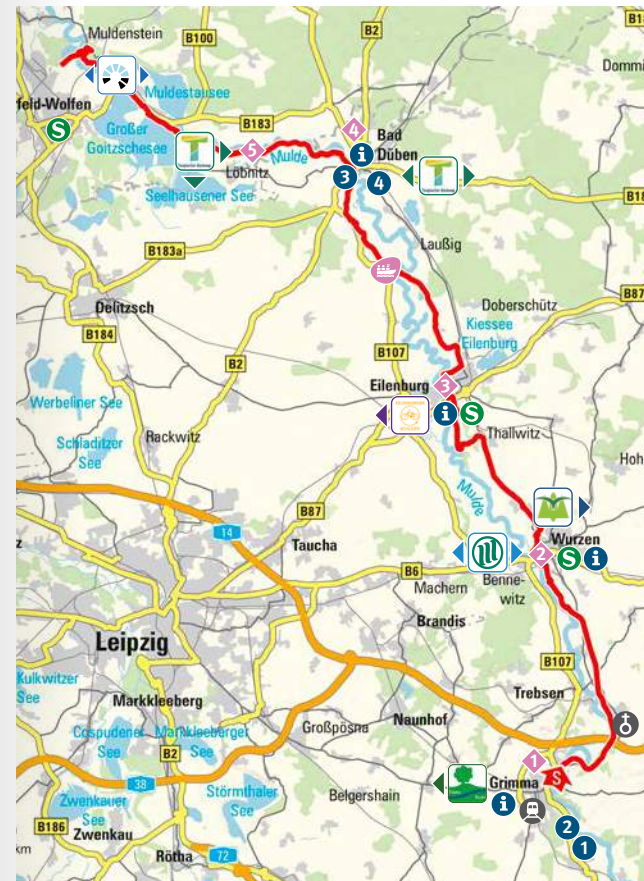
▾ Abstieg 68 m



Outdooractive-App herunterladen, QR-Code scannen und diese Tour mit Kartenmaterial auf Ihr Handy laden!

Anschlussmöglichkeiten

- in Grimma: Parthe-Mulde-Radroute ▶ S. 36
- in Wurzen: Leipzig-Elbe-Radroute ▶ S. 30 und Dahlemer-Heide-Radroute ▶ S. 22
- in Eilenburg: Eilenburger Schleife ▶ S. 42
- in Bad Düben und Löbnitz: Torgischer Radweg ▶ S. 40
- in Pouch (Muldestausee): Kohle | Dampf | Licht-Radroute ▶ S. 26



Tourist-Info in Wurzen

i Tourist-Informationen ▶ S. 59

- Tourist-Information Grimma
- Tourist-Information Wurzen
- Tourist-Information Eilenburg
- Tourist-Information Bad Düben

Fähren

🚢 Laußig OT Gruna
täglich 10–18 Uhr

Anfahrtstipps

ÖPNV (Start/Ziel)
 🚆 Oberer Bahnhof Grimma
 🚆 S Bahnhof Bitterfeld-Wolfen

P Parken (Start/Ziel)
 Grimma: Volkshausplatz
 Bad Düben: Parkplatz Leipziger Straße am NaturparkHaus

Entdeckertipps

- 1 Göschenhaus und Seumepark
- 2 Dom St. Marien zu Wurzen
- 3 Stadtmuseum Eilenburg
- 4 Burg Düben und NaturparkHaus
- 5 Evangelische Kirche Löbnitz mit Renaissance-Holzkassetten-decke

Gastrotipps

- 1 **Historisches Gasthaus „Zur Wassermühle“**
Höfgener Dorfstraße 10
04668 Grimma/Höfgen
Tel. +49 (0)3437 917153
info@wassermuehle-hoefgen.de
www.wassermuehle-hoefgen.de
- 2 **Erlebnishotel „Zur Schiffsmühle“**
Zur Schiffsmühle 2 · 04668 Grimma
Tel. +49 (0)3437 76020
info@schiffsmuehle.de
www.schiffsmuehle.de
- 3 **Restaurant Lebensart und Mühlenstube mit Biergarten**
Bitterfelder Straße 42
04849 Bad Düben
Tel. +49 (0)34243 33637
info@heidespa.de
www.heidespa.de
- 4 **Hotel National**
Ritterstraße 16 · 04849 Bad Düben
Tel. +49 (0)34243 2869900
info@hotelnational.net
www.hotelnational.net



Rast am Elsterflutbecken



Radweg Berlin – Leipzig

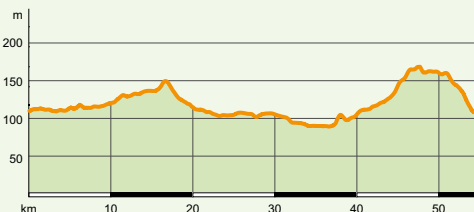
Mühlen zwischen Metropolen

Der Radweg führt von Berlin kommend durch die reizvolle Dübener Heide, weiter durch die Kurstadt Bad Dübener Heide und endet in der Messestadt Leipzig, die ihren Gästen ein vielfältiges Freizeit- und Erholungsangebot auch nach langen Radtouren bietet. Die rund 55 Kilometer ab Bad Schmiedeberg bis Leipzig sind trotz leichter Anstiege auch für Anfänger geeignet.

www.radweg-berlin-leipzig.de

Schwierigkeit **MITTEL**

- Länge 54,7 km
- 🕒 Dauer 4:00 h
- ▲ Anstieg 130 m
- ▼ Abstieg 138 m

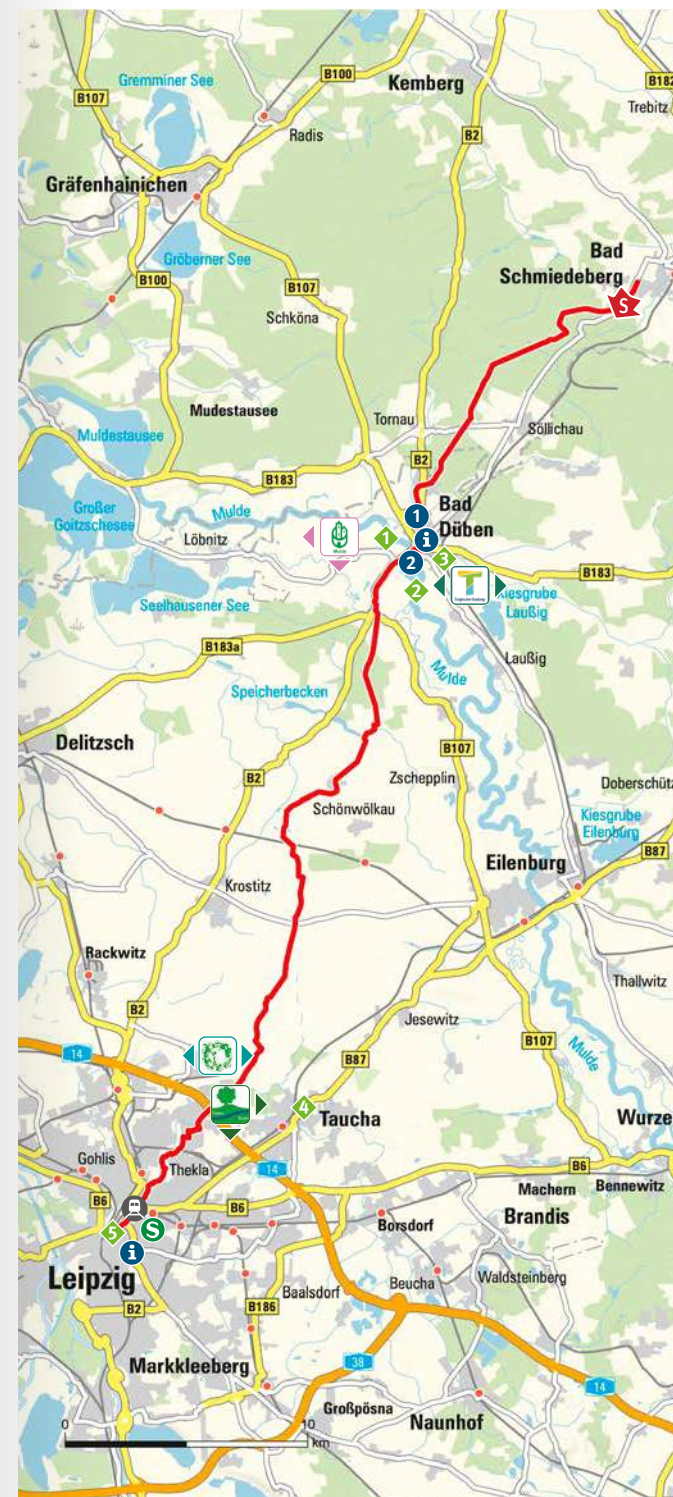


Anschlussmöglichkeiten

- in Bad Dübener Heide: Mulderadweg (Vereinigte Mulde) ▶ S. 14 und Torgischer Radweg ▶ S. 40
- bei Taucha: Parthe-Mulde-Radroute ▶ S. 36 und Grüner Ring Leipzig ▶ S. 24



Outdooractive-App herunterladen, QR-Code scannen und diese Tour mit Kartenmaterial auf Ihr Handy laden!



Anfahrtstipps

ÖPNV (Start/Ziel)
 Hauptbahnhof Leipzig

Parken (Start/Ziel)

Leipzig:
 Parkhaus Hauptbahnhof
 Bad Dübener Heide: Leipziger Straße
 am NaturparkHaus Parkplatz

Entdeckertipps

- 1 Bergschiffmühle
- 2 NaturparkHaus Dübener Heide
- 3 Burg Dübener Heide
- 4 Rittergutsschloss Taucha
- 5 Historische Leipziger Innenstadt mit Museen, Restaurants und Einkaufsmöglichkeiten

Gastrostipps

- 1 **Restaurant Lebensart und Mühlenstube mit Biergarten**
 Bitterfelder Straße 42
 04849 Bad Dübener Heide
 Tel. +49 (0)34243 33637
 info@heidespa.de
 www.heidespa.de
- 2 **Hotel National**
 Ritterstraße 16
 04849 Bad Dübener Heide
 Tel. +49 (0)34243 2869900
 info@hotelnational.net
 www.hotelnational.net

Tourist-Informationen ▶ S. 59

- Tourist-Information Bad Dübener Heide im NaturparkHaus
- Tourist-Information Leipzig



Blick auf Waldheim an der Zschopau



Zschopaulradweg (Technitz – Frankenberg)

Unterwegs im romantischen Zschopauland

Beginnend in Technitz führt der Zschopaulradweg über 45 Kilometer entlang der Zschopau nach Frankenberg und schließlich weiter ins Erzgebirge nach Oberwiesenthal. Vorbei an der Talsperre Kriebstein geht es durch eine der schönsten Naturlandschaften der Region Leipzig mit vielen Möglichkeiten für Rast und Entdeckungen.

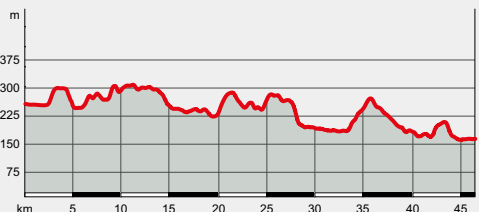
Auf Grund einiger sehr anspruchsvoller Streckenabschnitte ist der Zschopaulradweg besonders erfahrenen Radsportlern zu empfehlen.

Anschlussmöglichkeiten

in Technitz (Döbeln):
Mulderadweg (Freiberger Mulde) ▶ S. 10

Schwierigkeit **SCHWER**

- Länge 45,1 km
- 🕒 Dauer 5:30 h
- ▲ Anstieg 369 m
- ▼ Abstieg 463 m



Outdooractive-App herunterladen, QR-Code scannen und diese Tour mit Kartenmaterial auf Ihr Handy laden!



Anfahrtstipps

- ÖPNV (Start/Ziel)
- 🚆 Hauptbahnhof Döbeln
 - 🚆 Hauptbahnhof Mittweida

Parken (Start/Ziel)

- Technitz: Westwitzer Straße 5
Mittweida: Schützenplatz oder Industrieweg am Naturpark-Haus Parkplatz

Entdeckertipps

- 1 Stadt- und Museumshaus Waldheim
- 2 Kreuzbach-Orgel in der Stadtkirche St. Nicolai Waldheim
- 3 Burg Kriebstein
- 4 Talsperre Kriebstein

📍 Tourist-Information ▶ S. 59

- Stadtinformation Waldheim



Kreuzbach-Organ in Waldheim



Burg Kriebstein



Schloss Froburg



Riff Bad Lausick



Schloss Colditz



Altenburg-Colditz-Radroute

Zwischen Pleiße und Mulde

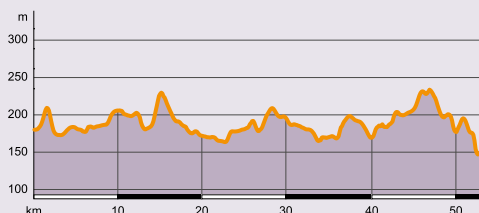
Die Radroute ist mit einer Länge von 54 Kilometern besonders für Tagesausflüge geeignet. Sie verbindet Thüringen und Sachsen und führt durch das Altenburger und Kohrener Land. Die Strecke weist teilweise hügelige Abschnitte auf. Sie überrascht durch ihre Vielzahl an kulturellen Sehenswürdigkeiten wie die Burg Gnanstein oder das bekannte Fluchtmuseum im Schloss Colditz.

Anschlussmöglichkeiten

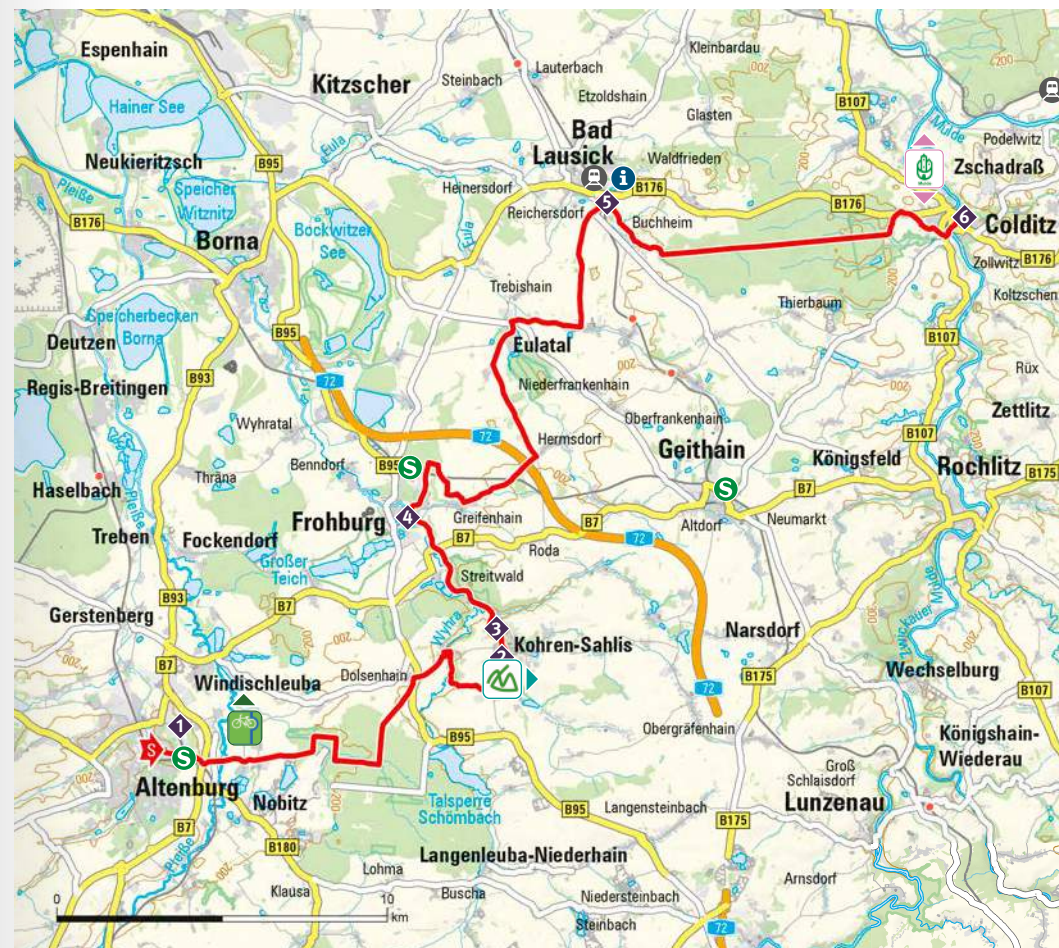
- in Altenburg:
Pleißeradweg ▶ S. 38
- in Kohren-Sahlis:
KoRoLa-Radroute ▶ S. 28
- in Colditz:
Mulderadweg (Zwickauer Mulde) ▶ S. 12

Schwierigkeit **MITTEL**

- Länge 53,2 km
- 🕒 Dauer 4:00 h
- ▲ Anstieg 283 m
- ▾ Abstieg 311 m



Outdooractive-App herunterladen, QR-Code scannen und diese Tour mit Kartenmaterial auf Ihr Handy laden!



Anfahrtstipps

- ÖPNV (Start/Ziel)
- 🚆 S Bahnhof Altenburg
- 🚆 S Bahnhof Tanndorf
- P Parken (Start/Ziel)
- Altenburg: Parkplatz Anger
- Colditz: Markt oder Sofienplatz

Entdeckertipps

- 1 Schloss Altenburg
- 2 Töpfermuseum Kohren-Sahlis
- 3 Burg Gnanstein
- 4 Schloss Froburg
- 5 Kur- und Freizeitbad Riff
- 6 Schloss Colditz mit Fluchtmuseum
- i Tourist-Information ▶ S. 59
- Kur- und Touristinformation Bad Lausick



Dahleiner-Heide-Radroute

Den Schildbürgern auf der Spur

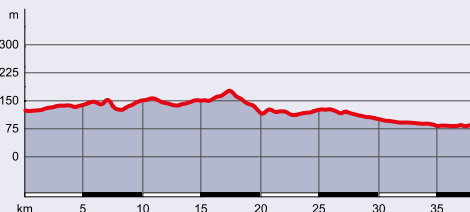
Von Wurzen nach Torgau verläuft über etwa 38 Kilometer die Dahleiner-Heide-Radroute. Auf wenig befahrenen Landstraßen sowie quer durch die Dahleiner Heide führt die Strecke vorbei an vielen interessanten Orten wie Hohburg und Taura. Dabei stellt Schildau vor allem für Fans der „Schildbürgerstreiche“ das Highlight der Route dar. Auf Grund einiger anspruchsvoller Streckenabschnitte ist die Radroute besonders für erfahrene Radler geeignet.

Anschlussmöglichkeiten

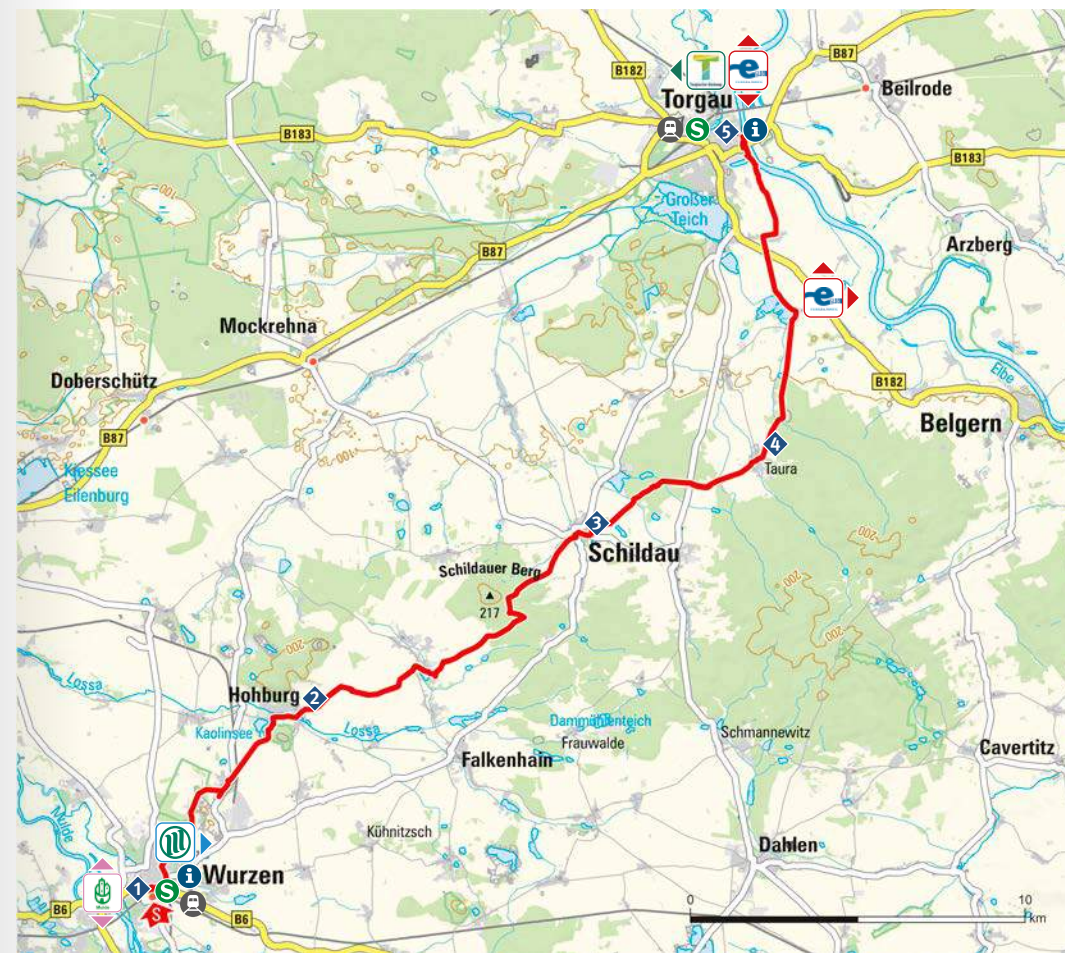
- in Torgau und Bennewitz (Torgau): Elberadweg ▶ S. 6
- in Torgau: Torgischer Radweg ▶ S. 40
- in Wurzen: Leipzig-Elbe-Radroute ▶ S. 30 und Mulderadweg (Vereinigte Mulde) ▶ S. 14

Schwierigkeit **SCHWER**

- Länge 38,1 km
- 🕒 Dauer 2:30 h
- ▲ Anstieg 87 m
- ▴ Abstieg 135 m



Outdooractive-App herunterladen, QR-Code scannen und diese Tour mit Kartenmaterial auf Ihr Handy laden!



Anfahrtstipps

- ÖPNV (Start/Ziel)
- 🚆 S Bahnhof Wurzen
 - 🚆 S Bahnhof Torgau

P Parken (Start/Ziel)

Wurzen: Parkplatz am Bahnhof
Torgau: Parkplatz an der Elbe, Schiffsanlegestelle

Entdeckertipps

- 1 Dom St. Marien zu Wurzen
- 2 Museum Steinarbeiterhaus Hohburg
- 3 Schildbürgermuseum
- 4 WaldErlebnisScheune Taura
- 5 Historische Altstadt Torgau mit Schloss Hartenfels

E-Bike-Ladestationen

Wurzen: Tourist-Info
Torgau: am Rathaus

📍 Tourist-Informationen ▶ S. 59

- Tourist-Information Wurzen
- Torgau-Informations-Center



Schildbergturm



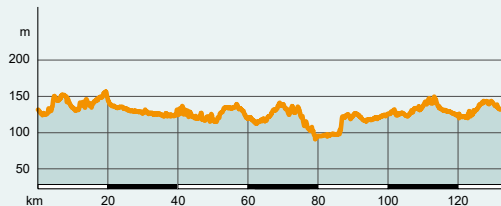
Grüner Ring Leipzig

Entdeckungen rund um Leipzig

Eine Tour durch idyllische Ortschaften, die rings um die Großstadt Leipzig liegen, bietet der Grüne Ring Leipzig. Auf einem Rundkurs von über 130 Kilometern ist er vollständig ausgeschildert und verläuft dabei teils auf eigenständigen Radwegen, teils auf untergeordneten Straßen. Da die Route durch Flachland führt, lässt sie sich etappenweise meistern, ohne das besondere Ansprüche an die körperliche Fitness nötig sind.

Schwierigkeit **MITTEL**

- Länge 133,5 km
- 🕒 Dauer 9:30 h
- ▲ Anstieg 117 m
- ▼ Abstieg 117 m



Outdooractive-App herunterladen, QR-Code scannen und diese Tour mit Kartenmaterial auf Ihr Handy laden!

Anschlussmöglichkeiten

- in Schkeuditz und in Kleindalzig (Zwenkau): Elsterradweg ▶ S. 8
- in Naunhof und bei Taucha: Parthe-Mulde-Radroute ▶ S. 36
- in Zwenkau und in Espenhain (Rötha): Neuseenland-Radroute ▶ S. 32
Pleißeradweg ▶ S. 38
- in Beucha (Brandis): Leipzig-Elbe-Radroute ▶ S. 30



Anfahrtstipps

- ÖPNV (Start/Ziel)
- 🚆 Bahnhof Böhlen
 - 🚆 Bahnhof Taucha
 - 🚆 Schkeuditz

- Parkieren (Start/Ziel)
- 📍 Böhlen: Bahnhofstraße 22
 - 📍 Naunhof: Ungibauerstraße
 - 📍 Schkeuditz: Rathausplatz

🚰 Radwegkirchen

- Ev.-Luth. Kirche Erdmannshain
- Ev. Dorfkirche Schkeuditz Kursdorf

Entdeckertipps

- 1 St. Georgenkirche mit Silbermann-Orgel
- 2 Turmuhrenmuseum Naunhof
- 3 Rittergutsschloss Taucha
- 4 Astronomisches Zentrum Schkeuditz
- 5 Schloss Altranstädt
- 6 Fahrgastschiffahrt auf dem Zwenkauer und Störnthaler See

🔌 E-Bike-Ladestation

- Rackwitz:
am Restaurant LEVANTE

Gastrotipps

- 1 **VINETA-Bistro**
Alte F95 Nr. 1
Magdeborner Halbinsel
04463 Großpösna
Tel. +49 (0)341 140660
info@vineta-stoermthal.de
www.vineta-stoermthal.de
- 2 **Restaurant LEVANTE im CAMP DAVID Sport Resort by ALL-on-SEA**
Haynaer Straße 1, 04519 Rackwitz
Tel. +49 (0)34294 858674
info@all-on-sea.de
www.campdavid-sportresort.de

📍 **Tourist-Informationen** ▶ S. 59



Kohle | Dampf | Licht-Radroute

Unterwegs auf den Spuren der Industriekultur

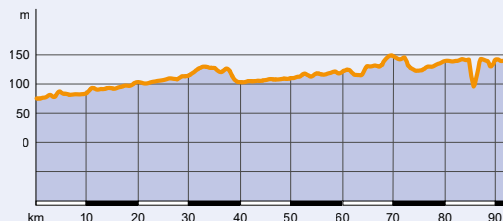
Die Kohle | Dampf | Licht-Radroute verbindet die Lutherstadt Wittenberg mit dem Leipziger Neuseenland auf über 160 Kilometern. An ihr reihen sich erlebbare Meilensteine der Industriegeschichte aneinander. Die Route mit ihrer neuen Erweiterung im südlichen Leipziger Neuseenland gestaltet sich sehr abwechslungsreich und besteht größtenteils aus asphaltierten Radwegen. Auf einzelnen kurzen Wegabschnitten führt die Fahrt auch über Natur- und Sandwege.

Anschlussmöglichkeiten

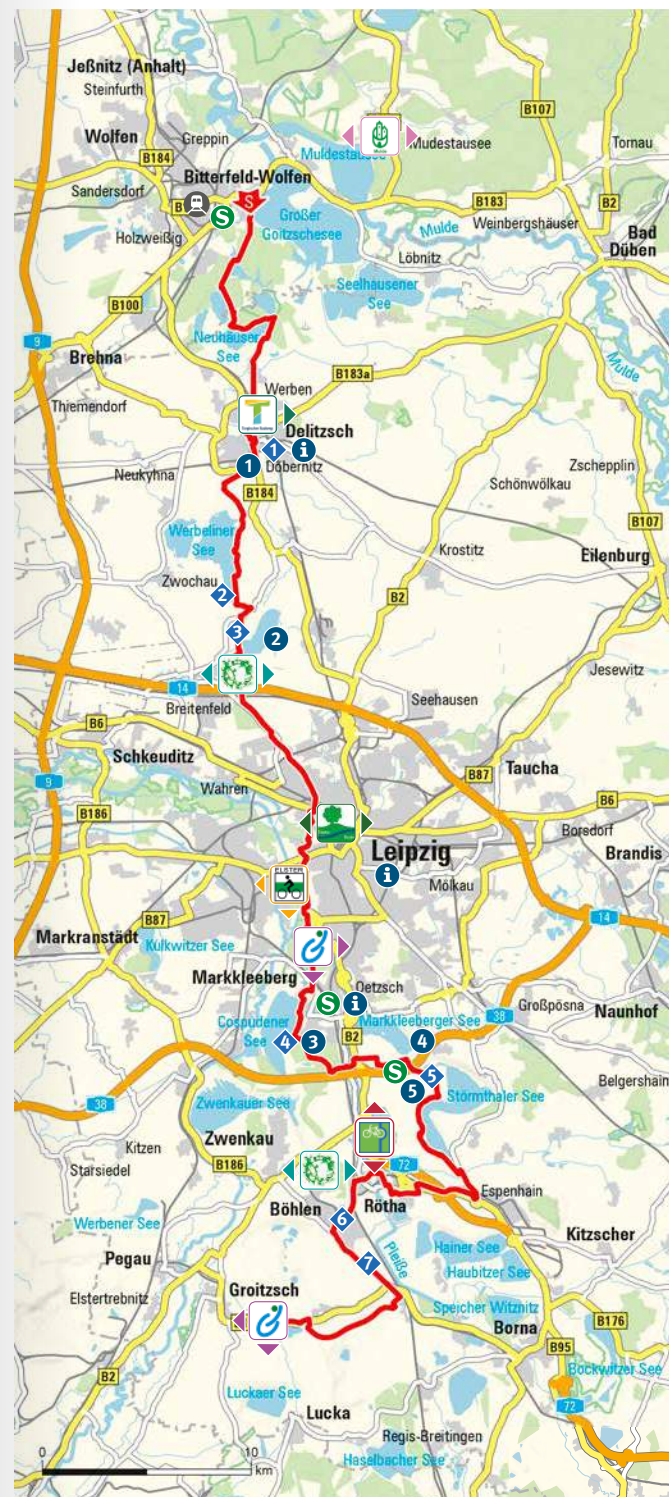
- bei Pouch (Muldestausee): Mulderadweg (Vereinigte Mulde) ▶ S. 14
- in Delitzsch: Torgischer Radweg ▶ S. 40
- in Hayna (Schkeuditz): Grüner Ring Leipzig ▶ S. 24
- in Leipzig: Parthe-Mulde-Radroute ▶ S. 36 und Elsterradweg ▶ S. 8
- in Markkleeberg: Neuseenland-Radroute ▶ S. 32
- in Rötha: Pleißeradweg ▶ S. 38

Schwierigkeit **MITTEL**

- Länge 91,6 km
- 🕒 Dauer 7:00 h
- ▲ Anstieg 150 m
- ▾ Abstieg 88 m



Outdooractive-App herunterladen, QR-Code scannen und diese Tour mit Kartenmaterial auf Ihr Handy laden!



Anfahrtstipps

ÖPNV (Start/Ziel)

- 🚆 Bahnhof Bitterfeld
- 🚆 Bahnhof Markkleeberg

Parken (Start/Ziel)

Bitterfeld-Wolfen: Leineufer Markkleeberg: Cospudener See, Hafen Zöbiger oder Großstolpener See, Westufer

Gastrotipps

- 1 **Hotel Goldener Adler**
Ritterstraße 22 · 04509 Delitzsch
Tel. +49 (0) 34202-57168
info@adler-delitzsch.de
www.adler-delitzsch.de
- 2 **Restaurant LEVANTE im CAMP DAVID Sport Resort by ALL-on-SEA**
Haynaer Straße 1 · 04519 Rackwitz
Tel. +49 (0)34294 858674
info@all-on-sea.de
www.campdavid-sportresort.de
- 3 **Biergarten am Hafen Pier1**
Hafenstraße 23 · 04416 Markkleeberg
Tel. +49 (0)341 356510
info@cospuden.de
www.leipzigseen.de
- 4 **Restaurant Seeperle im Seepark Auenhain**
Am Feriendorf 2 · 04416 Markkleeberg
Tel. +49 (0)34297 986888
seeperle@seepark-auenhain.de
www.seepark-auenhain.de
- 5 **Imbiss „Zum Bagger 1547“**
Am Westufer 2 · 04463 Großpösna
Tel. +49 (0)34297 140127
info@bergbau-technik-park.de
www.bergbau-technik-park.de

Entdeckertipps

- 1 Barockschloss Delitzsch
- 2 Technisches Denkmal – Schaufelrad bei Gerbisdorf
- 3 Biedermeierstrand Hayna
- 4 Fahrgastschiffahrt auf dem Cospudener See
- 5 Bergbau-Technik-Park
- 6 Kraftwerk Lippendorf mit Infozentrum
- 7 Aussichtsplattform aktiver Tagebau Vereinigtes Schleenhain

📄 **Tourist-Informationen** ▶ S. 59



KoRoLa-Radroute

Zwischen Töpferkunst und Rotem Porphyrt

Die KoRoLa-Radroute führt den Radfahrer von der Burg Gndenstein in die Töpferstadt Kohren-Sahlis und weiter über Geithain nach Rochlitz – der Stadt des Roten Porphyrt. Von Rochlitz geht es über beschauliche Örtchen zurück nach Terpitz und Kohren-Sahlis. Neben der landschaftlichen Vielseitigkeit erfreut die Route auch mit architektonischen Highlights wie zum Beispiel dem Schloss Rochlitz.

„KoRoLa“ steht für Kohrener-Rochlitzer-Land.

Auf Grund einiger anspruchsvoller Streckenabschnitte ist die Radroute besonders für erfahrene Radler geeignet.

Anschlussmöglichkeiten

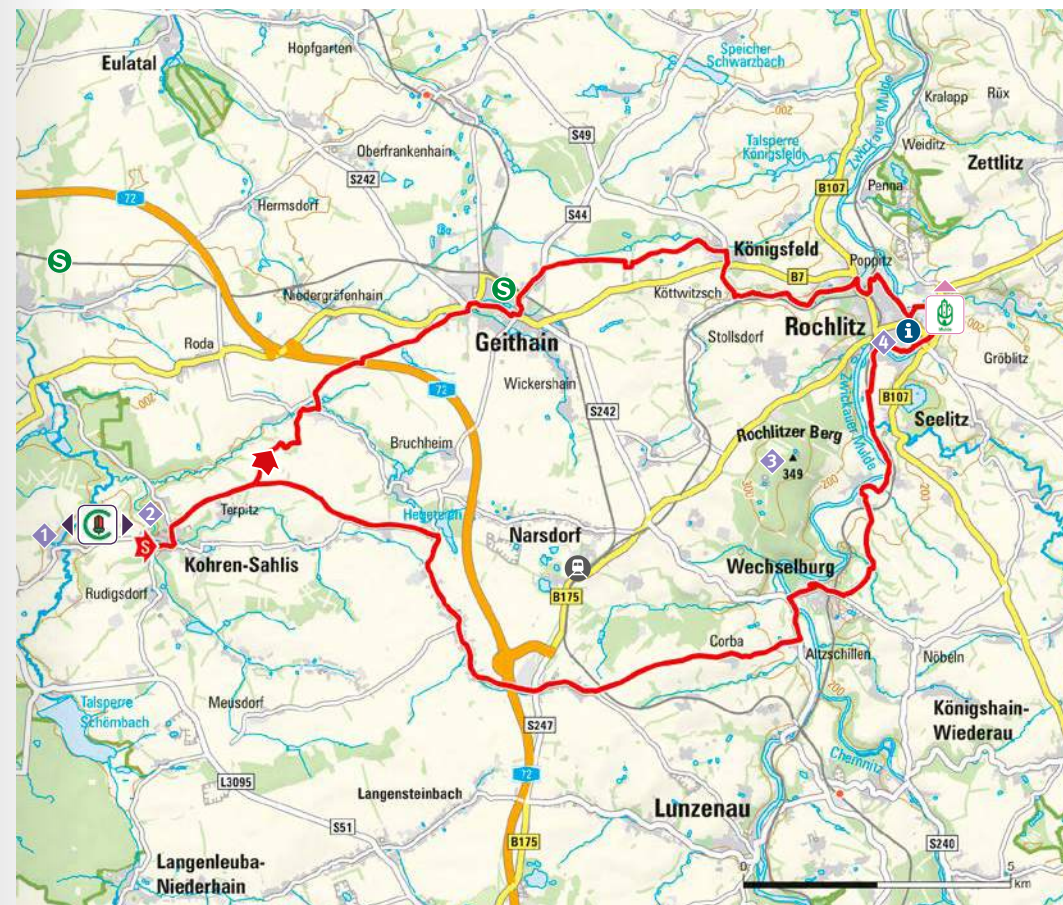
- in Rochlitz:
Mulderadweg (Zwickauer Mulde) ▶ S. 12
- in Gndenstein (Kohren-Sahlis):
Altenburg-Colditz-Radroute ▶ S. 20

Schwierigkeit **SCHWER**

- Länge 45,7 km
- 🕒 Dauer 4:00 h
- ▲ Anstieg 318 m
- ▼ Abstieg 370 m



Outdooractive-App herunterladen, QR-Code scannen und diese Tour mit Kartenmaterial auf Ihr Handy laden!



Töpfermuseum Kohren-Sahlis



Anfahrtstipps

ÖPNV (Start/Ziel)

- 🚉 Bahnhof Froburg
- 🚉 Bahnhof Geithain

Parkieren (Start/Ziel)

- Kohren-Sahlis:
Montottone Platz
- Rochlitz: Uferstraße

Entdeckertipps

- 1 Burg Gndenstein
- 2 Töpfermuseum Kohren-Sahlis
- 3 Friedrich-August-Turm
- 4 Schloss Rochlitz

📍 Tourist-Information ▶ S. 59

- Tourist-Information „Rochlitzer Muldentale“



Altes Rathaus Leipzig



Leipzig-Elbe-Radroute

Der Geheimtipp vor den Toren Leipzigs

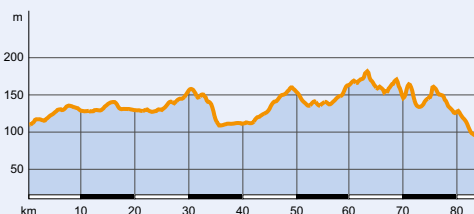
Die Verbindung zwischen der Großstadt Leipzig und dem beliebten Elberadweg wird über die weniger bekannte Leipzig-Elbe-Radroute gewährleistet. Entlang der Strecke wechseln sich dörfliche und ländliche Idylle ab. Weite Felder und Flussauen dominieren das Bild. Zahlreiche Windmühlen, prächtige Schlösser und sehenswerte Dorfkirchen säumen den Weg, der hauptsächlich auf wenig befahrenen Landstraßen verläuft.

Anschlussmöglichkeiten

- in Leipzig und in Beucha (Brandis): Parthe-Mulde-Radroute ▶ S. 36
- in Beucha (Brandis): Grüner Ring Leipzig ▶ S. 24
- in Wurzen: Mulderadweg (Vereinigte Mulde) ▶ S. 14 und Dahleener-Heide-Radroute ▶ S. 22
- in Schirmitz (Cavertitz): Elberadweg ▶ S. 6

Schwierigkeit **MITTEL**

- Länge 83,8 km
- 🕒 Dauer 5:35 h
- ▲ Anstieg 155 m
- ▬ Abstieg 172 m



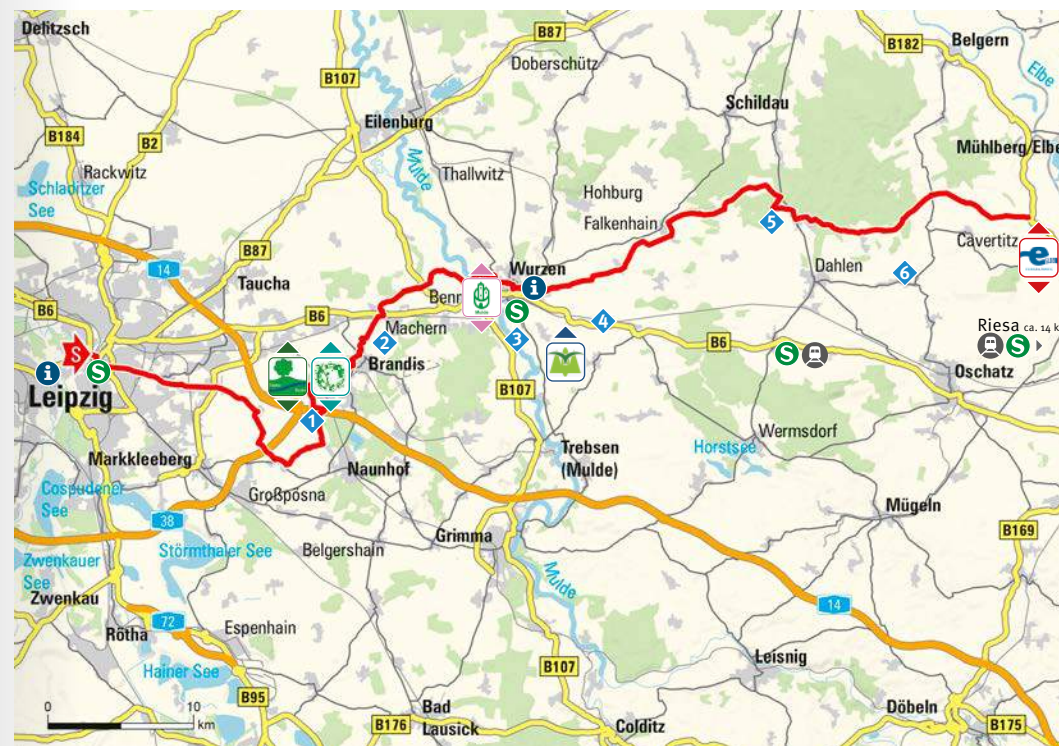
Outdooractive-App herunterladen, QR-Code scannen und diese Tour mit Kartenmaterial auf Ihr Handy laden!



Hohburger Berge



Dom St. Marien



Anfahrtstipps

- ÖPNV (Start/Ziel)
- 🚆 S Hauptbahnhof Leipzig
 - 🚆 S Bahnhof Wurzen
 - 🚆 S Bahnhof Dahlen
 - 🚆 S Bahnhof Riesa

- P Parken (Start/Ziel)
- Leipzig: Parkhaus Hauptbahnhof
 - Wurzen: Parkhaus Dresdener Straße
 - Schirmitz: Auf dem Berg

Entdeckertipps

- 1 Wehkirche Beucha
- 2 Schloss Machern mit Landschaftsgarten
- 3 Dom St. Marien zu Wurzen
- 4 Bockwindmühle Kühnitzsch
- 5 Bäuerliches Museum
- 6 Bockwindmühle Zeuckritz



Bäuerliches Museum

📍 Tourist-Informationen ▶ S. 59

- Tourist-Information Leipzig
- Tourist-Information Wurzen



Markkleeberger See

Neuseenland-Radroute

Den Wandel der Landschaft entdecken

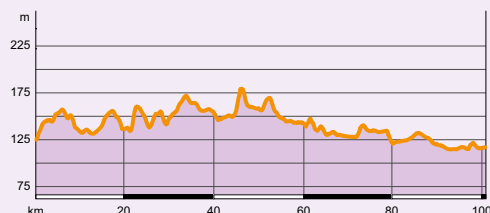
Auf der ausgeschilderten Neuseenland-Radroute kann auf über 100 Kilometern Länge das südliche Leipziger Neuseenland erkundet werden. Die Rundroute führt an den neuen Seen vorbei und zeigt dabei eindrucksvoll den Landschaftswandel von der Tagebau- zur Erholungsregion. Die Rundtour lädt mit nur wenigen Höhenunterschieden sowohl zu gemütlichen Radtouren als auch zum sportlich ambitionierten Radfahren ein.

Anschlussmöglichkeiten

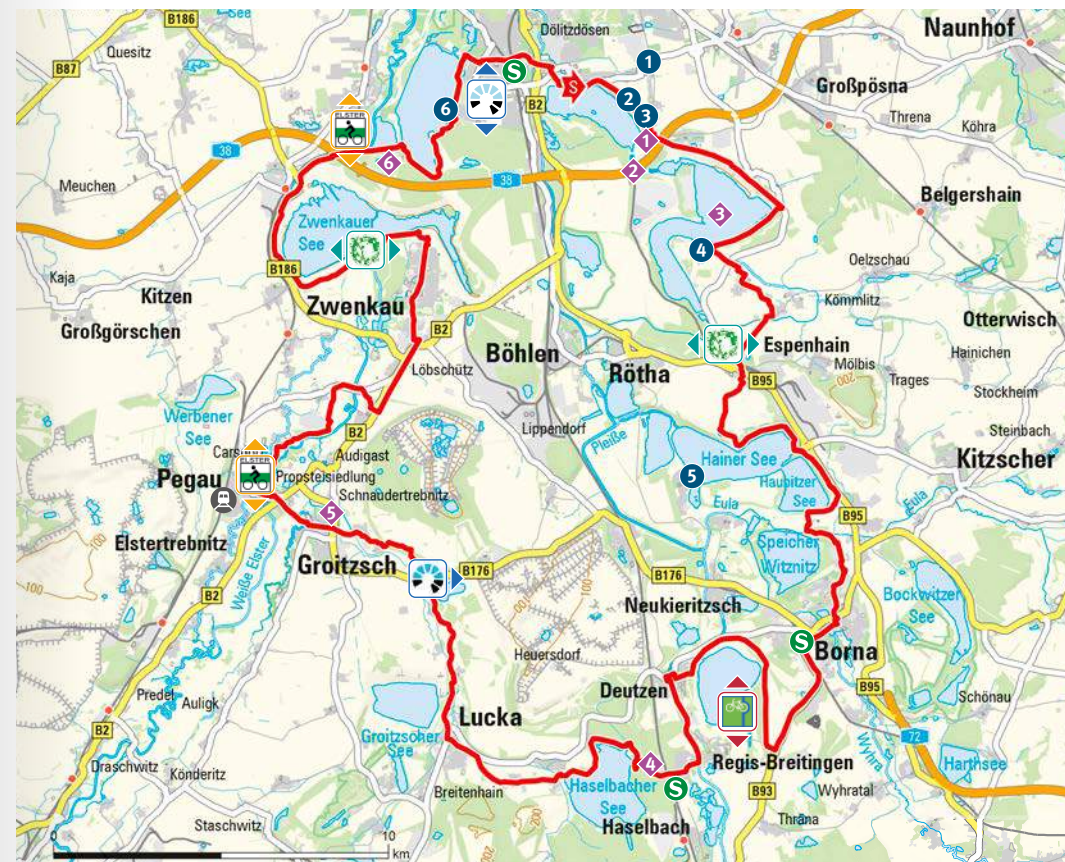
- in Markkleeberg: Kohle | Dampf | Licht-Radroute ▶ S. 26
- in Zwenkau und in Espenhain (Rötha): Grüner Ring Leipzig ▶ S. 24
- an der Bistumshöhe Zwenkau und in Pegau: Elsterradweg ▶ S. 8
- in Regis-Breitungen: Pleißeradweg ▶ S. 38

Schwierigkeit **MITTEL**

- Länge 107,7 km
- 🕒 Dauer 7:30 h
- ▲ Anstieg 235 m
- ▾ Abstieg 235 m



Outdooractive-App herunterladen, QR-Code scannen und diese Tour mit Kartenmaterial auf Ihr Handy laden!



Anfahrtstipps

- ÖPNV (Start/Ziel)
 - 📍 Bahnhof Markkleeberg
 - 📍 Bahnhof Pegau
- Parken (Start/Ziel)
 - Markkleeberg: Seepromenade
 - Pegau: Flur am Stadtbad

Entdeckertipps

- Adventure-Golf im Kletterpark
- Bergbau-Technik-Park
- Kulturinsel VINETA
- Historische Kohlebahn
- Ruine der Wiprechtsburg
- BELANTIS – das AbenteuerReich

- 🚲 **E-Bike-Ladestationen** Großpösna: am Bergbau-Technik-Park / Pegau: an der St. Laurentius Kirche / Zwenkau: am Hafen

Gastrotipps

- Restaurant „Bistro Garden“ im Atlanta Hotel International Leipzig**
Südring 21 · 04416 Markkleeberg
Tel. +49 (0)341 414600
info@atlanta-hotel.de
www.atlanta-hotel.de
- Restaurant Seeperle im Seepark Auenhain**
Am Feriendorf 2
04416 Markkleeberg
Tel. +49 (0)34297 9868888
seeperle@seepark-auenhain.de
www.seepark-auenhain.de
- Bistro im Kletterpark**
Paddelsteg 2, 04416 Markkleeberg
Tel. +49 (0)151 15 22 35 86
info@kletterparkmarkkleeberg.de
www.kletterparkmarkkleeberg.de
- VINETA-Bistro**
Magdeborner Halbinsel/Alte F95 Nr. 1
04463 Großpösna
Tel. +49 (0)341 140660
info@vineta-stoermthal.de
www.vineta-stoermthal.de
- Schillercafé & Restaurant „Gut Kahnsdorf“**
Theodor-Sälzte-Straße 8 – 10
04575 Neukieritzsch OT Kahnsdorf
Tel. +49 (0)3433 2438754
info@restaurant-gut-kahnsdorf.de
www.hainer-see.de
- Biergarten am Hafen Pier1**
Hafenstraße 23, 04416 Markkleeberg
Tel. +49 (0)341 356510
info@cospuden.de
www.leipzigseen.de

- 📍 **Tourist-Informationen** ▶ S. 59



Apfelplantage



Obstland-Route

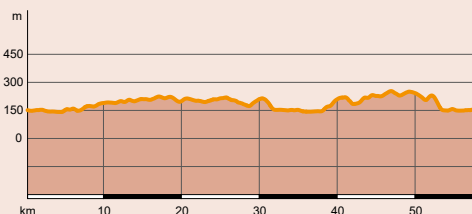
Obstanbau als Tradition

Inmitten des größten Obstanbaugebietes Sachsens liegt die Obstland-Route, die sich als Rundkurs durch die kulturhistorisch reich geprägte Landschaft schlängelt. Auf ihren insgesamt 58 Kilometern verbindet sie die Orte Mügeln, Leisnig und Dürreweitzschen, in denen die lange Tradition des Obstanbaus auf unterschiedliche Weise erlebt werden kann.

Die Obstland-Route lässt sich in drei kleinere thematische Touren unterteilen, die individuell erfahren werden können.

Schwierigkeit **MITTEL**

- Länge 57,9 km
- 🕒 Dauer 4:30 h
- ▲ Anstieg 332 m
- ▾ Abstieg 332 m



Outdooractive-App herunterladen, QR-Code scannen und diese Tour mit Kartenmaterial auf Ihr Handy laden!

Anschlussmöglichkeiten

- in Mügeln: Döllnitztal-Radroute ▶ S. 44
- in Leisnig: Mulderadweg ▶ S. 10

Tipps: Anreise mit der Schmalspurbahn Wilder Robert von Oschatz nach Mügeln

Mehr Infos:
region.leipzig.travel/obstlandroute



Anfahrtstipps

- ÖPNV (Start/Ziel)
- 🚉 Bahnhof Leisnig
- 🚉 Bahnhof Mügeln
- 🅑 Parken (Start/Ziel)
- Leisnig: Wanderparkplatz
- Mügeln: Geoportale Bahnhof Mügeln



Burg Mildenstein

Entdeckertipps

- 1 Kloster Buch
 - 2 Kloster Marienthal und Martin-Luther-Kirche
 - 3 Geoportale Bahnhof Mügeln mit Erlebniswelt Kaolin und Döllnitzbahn
 - 4 Feldbahnmuseum Glossen
 - 5 Burg Mildenstein und Stiefelmuseum
- i Tourist-Information ▶ S. 59**

- Touristeninformation im Geoportale Bahnhof Mügeln

Weitere Informationen zur Obstland-Route



Stempel sammeln und tolle Vorteile genießen!

region.leipzig.travel/obstlandroute



Steinbruch bei Beucha



Parthe-Mulde-Radroute

Faszinierende Parklandschaften zwischen Stadt und Land

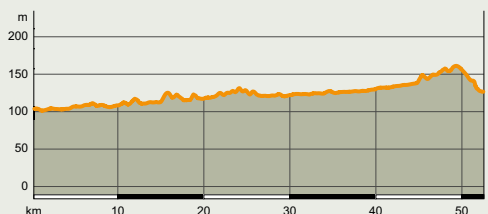
Entlang des kleinen Flüsschens Parthe verläuft zwischen den Städten Leipzig und Grimma die knapp 60 Kilometer lange, gut ausgeschilderte Parthe-Mulde-Radroute. Sie lädt zu einem Abstecher in die unberührte Naturlandschaft der Parthenaue ein. Der Radweg führt meist auf asphaltierten Straßen und weist einen nur geringen Höhenunterschied auf. Die Strecke ist somit auch weniger geübten Radfahrern zu empfehlen.

Anschlussmöglichkeiten

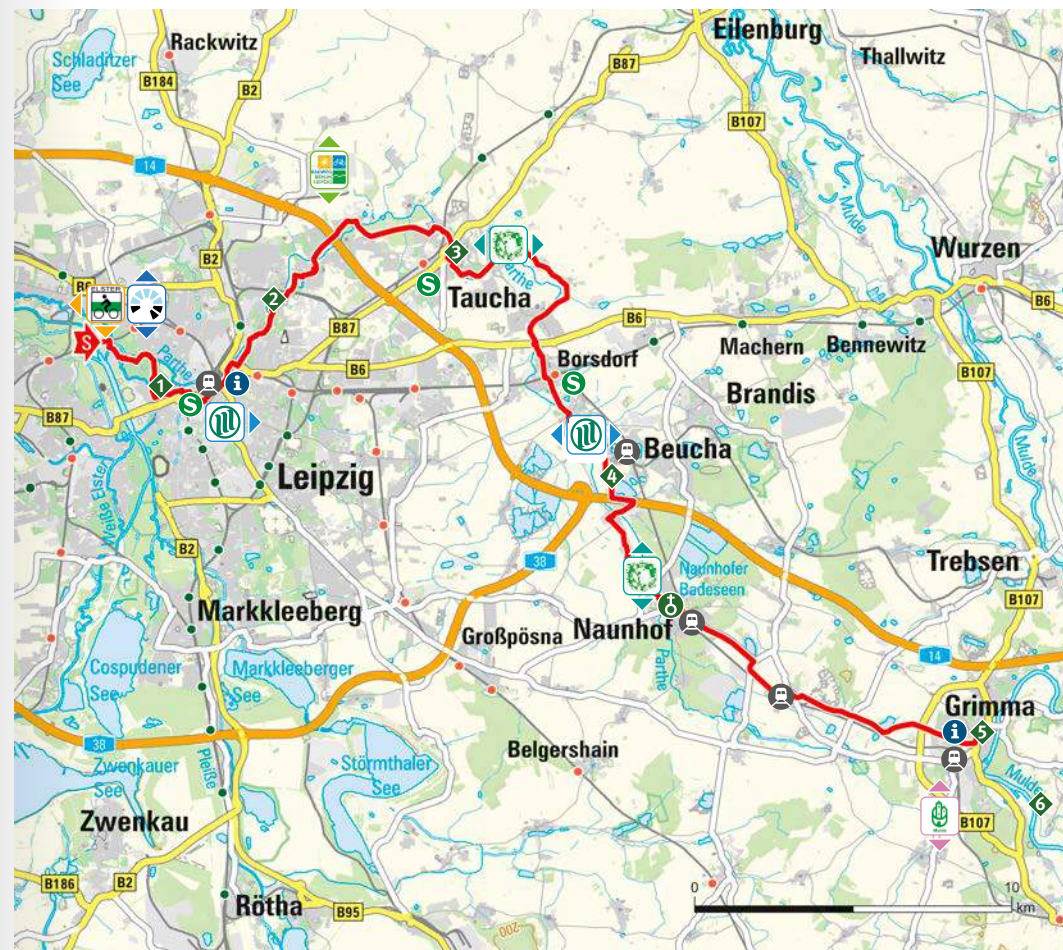
- in Leipzig: Elsterradweg ▶ S. 8
Kohle | Dampf | Licht-Radroute ▶ S. 26
und Leipzig-Elbe-Radroute ▶ S. 30
- bei Taucha und in Naunhof:
Grüner Ring Leipzig ▶ S. 24
- in Beucha: Leipzig-Elbe-Radroute ▶ S. 30
- in Grimma: Mulderadweg (Vereinigte Mulde) ▶ S. 14

Schwierigkeit **MITTEL**

- Länge 52,8 km
- 🕒 Dauer 4:00 h
- ▲ Anstieg 187 m
- ▼ Abstieg 154 m



Outdooractive-App herunterladen, QR-Code scannen und diese Tour mit Kartenmaterial auf Ihr Handy laden!



Anfahrtstipps

- ÖPNV (Start/Ziel)
 🚆 Hauptbahnhof Leipzig
 🚆 Oberer Bahnhof Grimma
- Parkieren (Start/Ziel)
 Leipzig: Parkhaus Hauptbahnhof
 Grimma: Volkshausparkplatz

🚲 Radwegkirche

Ev.-Luth. Kirche Erdmannshain

Entdeckertipps

- 1 Park Rosental
- 2 Abtaundorfer Park mit Liebesinsel
- 3 Rittergutsschloss Taucha
- 4 Kletterwald Leipzig am Albrechtshainer See
- 5 Kreismuseum Grimma
- 6 Dorf der Sinne – Höfgen

📍 Tourist-Informationen ▶ S. 59

- Tourist-Information Leipzig
- Tourist-Information Grimma



Fähre in Höfgen



agra-Park Markkleeberg



Pleißeradweg

Entlang des Flusses

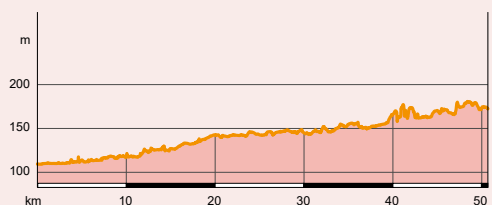
Zwischen dem Zwickauer Land und der Stadt Leipzig verläuft entlang des gleichnamigen Flusses der ca. 80 Kilometer lange Pleißeradweg. Der ausgeschilderte Radweg ist besonders für überregionale Touren zu empfehlen. Die Route ist aufgrund ihrer geringen Schwierigkeitsstufe auch sehr gut für Familien geeignet. Der Pleißeradweg verläuft abseits der Straßen auf separaten oder auf neu angelegten straßenbegleitenden Wegen. Bitte achten Sie auf die Streckenhinweise im Outdoor-active.

Anschlussmöglichkeiten

- in Markkleeberg und Regis-Breitungen: Neuseenland-Radroute ▶ S. 32
- in Böhlen: Grüner Ring Leipzig ▶ S. 24
- in Gaschwitz: Kohle | Dampf | Licht-Radroute ▶ S. 26
- in Altenburg: Altenburg-Colditz-Radroute ▶ S. 20

Schwierigkeit **MITTEL**

- ➔ Länge 44,7 km
- 🕒 Dauer 4:00 h
- ▲ Anstieg 84 m
- ▾ Abstieg 32 m



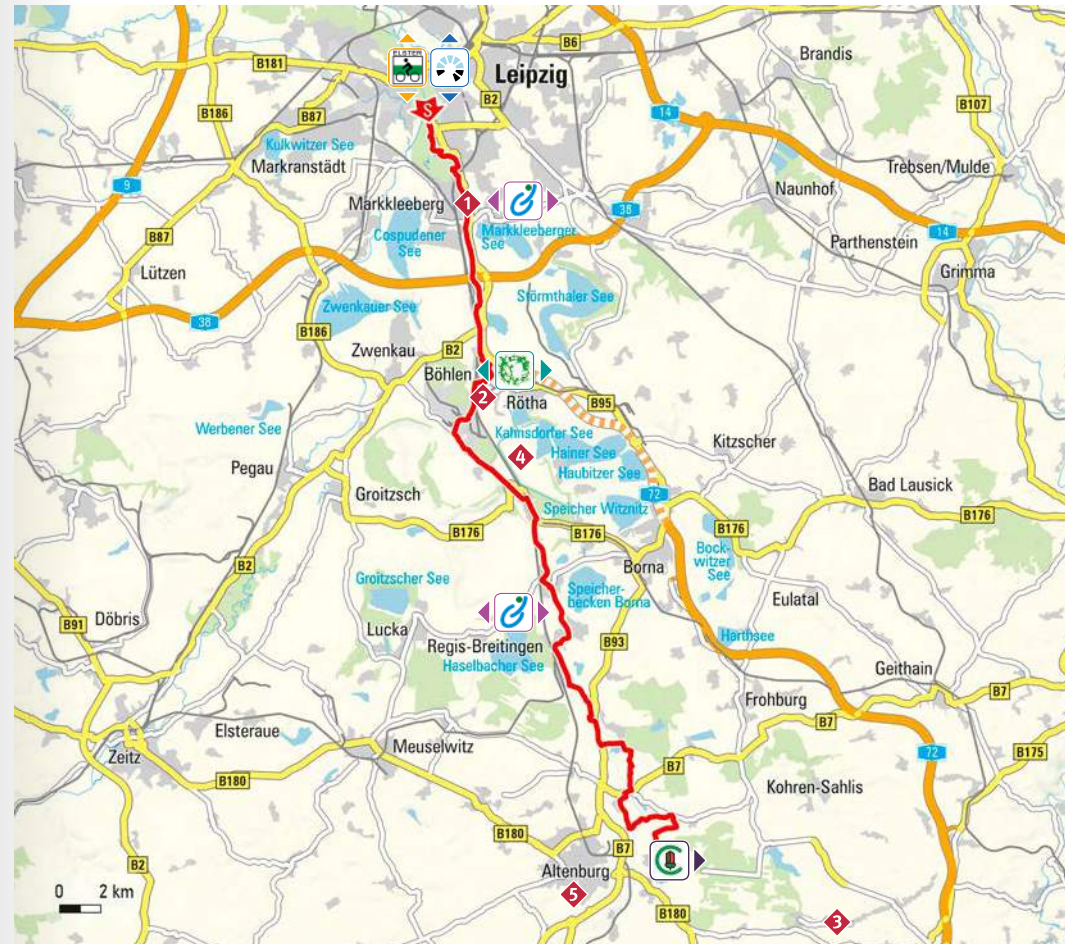
Outdooractive-App herunterladen, QR-Code scannen und diese Tour mit Kartenmaterial auf Ihr Handy laden!



Tagebau



Hainer See



Anfahrtstipps

ÖPNV (Start/Ziel)
 🚆 S Bahnhof Markkleeberg
 🚆 S Bahnhof Altenburg

🅑 Parken (Start/Ziel)
Markkleeberg: Parkplatz am agra-Park
Altenburg: Parkplatz Anger

Entdeckertipps

- 1 agra-Park Markkleeberg
- 2 Silbermann-Orgeln
- 3 Kraftwerk Lippendorf mit Besucherzentrum
- 4 Lagune Kahnisdorf am Hainer See
- 5 Schloss zu Altenburg

📍 Tourist-Informationen ▶ S. 59

- Tourist-Information Leipzig
- Tourist-Information Leipziger Neuseenland & Stadt Markkleeberg



Barockschloss Delitzsch



Torgischer Radweg

Auf weiter Flur durch Wald und Moor

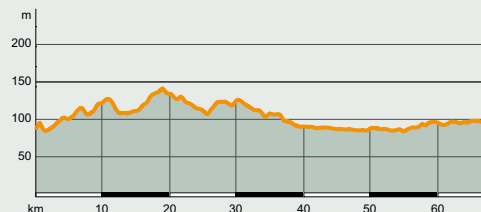
Geschichtsträchtige Ortschaften und ausgedehnte Wald- und Mooregebiete prägen den 67 Kilometer langen Torgischen Radweg. Zwischen Torgau und Delitzsch locken zahlreiche naturkundliche Beobachtungsmöglichkeiten und lohnenswerte Abstecher zu Sehenswürdigkeiten. Unterschiedliche Wegbeschaffenheiten kennzeichnen die Route. Auf Grund des flachen Reliefs ist sie auch für Familienausflüge geeignet.

Anschlussmöglichkeiten

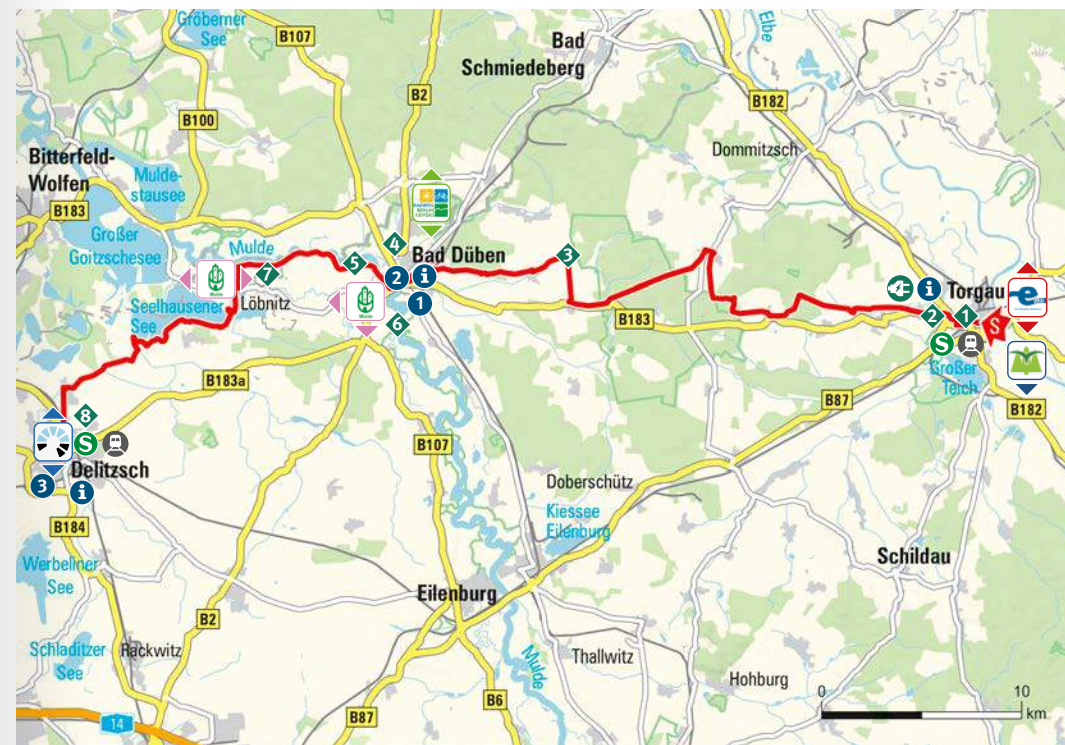
- in **Torgau**: Elberadweg ▶ S. 6 und Dahleiner-Heide-Radroute ▶ S. 22
- in **Bad Düben**: Radweg Berlin – Leipzig ▶ S. 16 und Mulderadweg (Vereinigte Mulde) ▶ S. 14
- in **Löbnitz**: Mulderadweg (Vereinigte Mulde) ▶ S. 14
- in **Delitzsch**: Kohle | Dampf | Licht-Radroute ▶ S. 26

Schwierigkeit **MITTEL**

- Länge 67,2 km
- 🕒 Dauer 5:15 h
- ▲ Anstieg 232 m
- ▼ Abstieg 216 m



Outdooractive-App herunterladen, QR-Code scannen und diese Tour mit Kartenmaterial auf Ihr Handy laden!



Anfahrtstipps

- ÖPNV (Start/Ziel)
 🚆 S Bahnhof Torgau
 🚆 S Unterer Bahnhof Delitzsch
- P Parken (Start/Ziel)
 Torgau: Parkplatz an der Elbe, Schiffsanlegestelle
 Delitzsch: Richard-Wagner-Straße

E-Bike-Ladestation

Torgau: am Rathaus

Entdeckertipps

- 1 Schloss Hartenfels
- 2 Torgauer Museumspfad
- 3 Bockwindmühlen „Ludwig“ und „Fiehn“
- 4 Bergschiffmühle
- 5 Burg Düben
- 6 NaturparkHaus Dübener Heide
- 7 Ev. Kirche Löbnitz mit Bibelbilderdecke
- 8 Barockschloss Delitzsch

Gastrotipps

- 1 **Restaurant Lebensart und Mühlenstube mit Biergarten**
 Bitterfelder Straße 42
 04849 Bad Düben
 Tel. +49 (0)34243 33637
 info@heidespa.de
 www.heidespa.de
- 2 **Hotel National**
 Ritterstraße 16
 04849 Bad Düben
 Tel. +49 (0)34243 286990
 info@hotelnational.net
 www.hotelnational.net

📍 Tourist-Informationen ▶ S. 59

- Torgau-Informations-Center
- Tourist-Information Bad Düben im NaturparkHaus
- Tourist-Information Delitzsch im Barockschloss

- 3 **Hotel Goldener Adler**
 Ritterstraße 22
 04509 Delitzsch
 Tel. +49 (0) 34202-57168
 info@adler-delitzsch.de
 www.adler-delitzsch.de



Schloss Hartenfels



Rathaus Eilenburg



Eilenburger Schleife

Rundtour mit Einblicken in die Historie

Auf dem Rundkurs durch die Große Kreisstadt Eilenburg erschließen sich dem Radler verschiedene historische Stätten und Sehenswürdigkeiten.

Am Bahnhof vorbei führt die Strecke entlang des Stadtparks mit dem liebevoll gestalteten Tierpark bis hin zum Burgberg mit der Bergkirche und dem Sorbenturm. An mehreren Standorten gestatten Stelen der Camera Historica den Blick auf Teile der Stadt vor der Zerstörung Ende des 2. Weltkrieges.

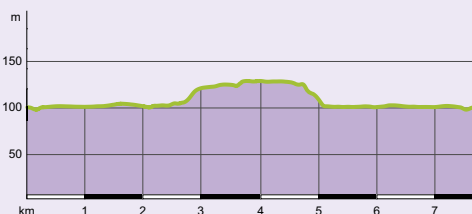
Die Eilenburger Schleife eignet sich besonders für einen Familienausflug.

Anschlussmöglichkeit

Eilenburg:
Mulderadweg (Vereinigte Mulde) ▶ S. 14

Schwierigkeit **LEICHT**

- Länge 7,7 km
- 🕒 Dauer 0:32 h
- ▲ Anstieg 41 m
- ▼ Abstieg 41 m



Outdooractive-App herunterladen, QR-Code scannen und diese Tour mit Kartenmaterial auf Ihr Handy laden!



Anfahrtstipps

- ÖPNV (Start/Ziel)
🚆🚉 Bahnhof Eilenburg
- 🅑 Parken (Start/Ziel)
Eilenburg: Ziegelstraße/
Schwimmhalle und
Sydowstraße / Stadtpark

Entdeckertipps

- 1 Tierpark Eilenburg
- 2 Bergkirche St. Marien mit Geißler-Orgel
- 3 Burgberg mit Heinzelmännchen-Lauschberg
- 4 Sorbenturm mit Aussichtsplattform
- 5 Kirche St. Nikolai mit Sauer-Orgel
- 6 Stadtmuseum Eilenburg

📍 Tourist-Information ▶ S. 59

- Tourist-Information Eilenburg



Lauschberg in Betrieb



Stadtmuseum Eilenburg



Blick auf Oschatz



Döllnitztal-Radrouten / Mulde-Elbe-Radrouten als Rundkurs

Unterwegs mit Rad und Bahn

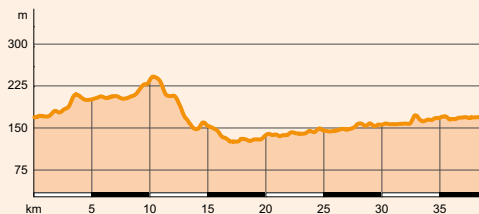
Zwischen den Orten Wernsdorf und Oschatz verläuft die Mulde-Elbe-Radrouten durch den Wernsdorfer Wald. Zahlreiche Teiche, ausgedehnte Wiesen und Felder kennzeichnen das flache Land. Die einzige markante Erhebung ist der 313 Meter hohe Collm. Ein Teil der Döllnitztal-Radrouten kann mit dem Zug abgefahren werden. Die Schmalspurbahn „Wilder Robert“, wie die Döllnitzbahn im Volksmund genannt wird, verkehrt zwischen Oschatz, Mügeln und Glossen.

Anschlussmöglichkeiten

- in Wernsdorf: Mulde-Elbe-Radrouten
- in Strehla: Elberadweg ▶ S. 6
- bei Trebsen:
Mulderadweg (Vereinigte Mulde) ▶ S. 14
- bei Mügeln: Obstland-Route ▶ S. 34

Schwierigkeit **MITTEL**

- Länge 38,7 km
- 🕒 Dauer 2:40 h
- ▲ Anstieg 128 m
- ▴ Abstieg 128 m



Outdooractive-App herunterladen, QR-Code scannen und diese Tour mit Kartenmaterial auf Ihr Handy laden!



Wilder Robert



Anfahrtstipps

- ÖPNV (Start/Ziel)
🚆 S Bahnhof Oschatz
- 🅑 Parken (Start/Ziel)
Wernsdorf: Schlossstraße
Oschatz: O-Schatz-Park/
Freiherr-vom-Stein-Promenade

📍 Tourist-Informationen ▶ S. 59

- Oschatz Information
- Touristeninformation im Geoportal Bahnhof Mügeln

Entdeckertipps

- 1 Schloss Hubertusburg
- 2 Collm mit Albertturm
- 3 1.000-jährige Linde
- 4 Stadt- und Waagenmuseum
- 5 O-Schatz-Park
- 6 Schmalspurbahn „Wilder Robert“
- 7 Geoportal Bahnhof Mügeln mit Erlebniswelt Kaolin



Schloss Hubertusburg



Schladitzer See

Vier Rundkurse um die Seen!

Zwischen Leipzig und Bitterfeld-Wolfen wurden vier Rundkurse um die Seen ausgeschildert. Die Rundkurse lassen sich gut mit einer Tour auf der Kohle | Dampf | Licht-Radroute ▶ S. 26 oder dem Torgischen Radweg ▶ S. 40 kombinieren.

	Schladitzer See	ca. 9 km	Rennrad-tauglich
	Seelhausener See	ca. 15 km	Rennrad-tauglich
	Werbelineer See	ca. 15 km	Tourenrad-Empfehlung
	Zwochauer See	ca. 3 km	Tourenrad-Empfehlung



Senden Sie uns Ihre Lieblingstour!
region.leipzig
@ltm-leipzig.de



Meine Lieblingstour: Mit dem Gravelbike durch die Dübener Heide

Rebeka Spott – Radfahrerin aus der Region Leipzig

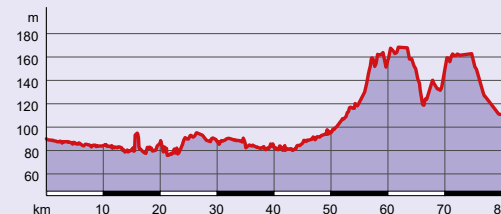
Diese traumhafte Graveltour bietet von allem etwas: Seen, Wälder, Industriekultur. Die Dübener Heide ist zu jeder Jahreszeit ein Erlebnis; im Sommer ist der Schatten sehr willkommen, im Herbst besticht sie dafür durch eine tolle Farbenpracht.

Meine Highlights:

- 1 Bockwindmühle Bad Düben
- 2 Roter Turm an der Goitzsche
- 3 Ferropolis

Schwierigkeit **SCHWER**

- Länge 85 km
- 🕒 Dauer 6:00 h
- 🔄 empfohlene Fahrtrichtung



Outdooractive-App herunterladen, QR-Code scannen und diese Tour mit Kartenmaterial auf Ihr Handy laden!



Knotenpunkt am Cospudener See

Radeln nach Knotenpunkten im Leipziger Neuseenland

Nie war das Radfahren in der Region Leipzig einfacher als jetzt. Keine Angst... mit Mathe hat das Ganze nichts zu tun. Einzig die Reihenfolge der Zahlen ist wichtig.

Was ist ein Knotenpunkt?

Schon aus der Ferne kann man sie erkennen. Große grüne Zahlenquader thronen auf den Pfosten am Radweg. Neben den thematischen Radrouten bilden die Knotenpunkte an unterschiedlichen Standorten ein Netz aus Orientierungshilfen.

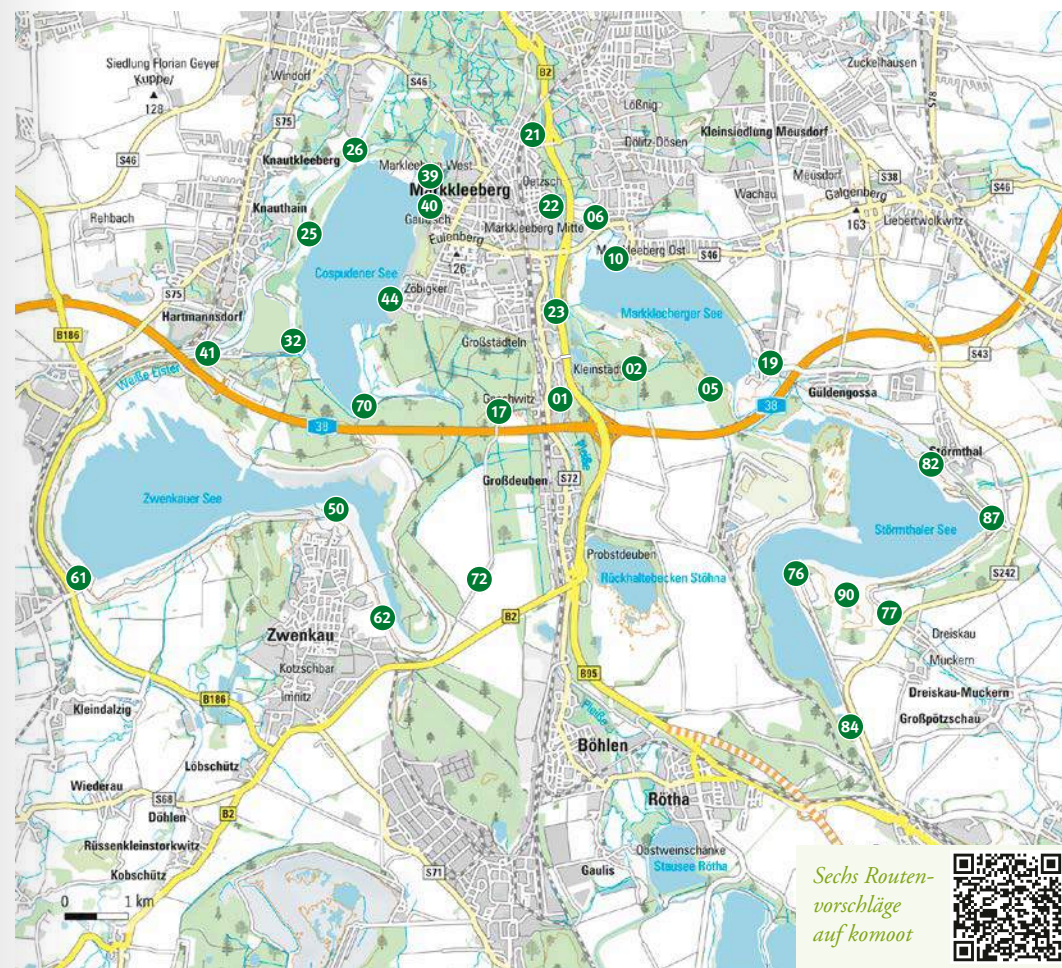
Welchen Vorteil hat das Radnetz?

Eine angenehme Radtour beginnt mit einer guten Ausschilderung. Das Radnetz bietet den Vorteil, sich keine komplizierten Ortsnamen merken zu müssen. Die Zahlenreihenfolge ist entscheidend. Entfernungen zwischen den Knotenpunkten sind schnell ersichtlich.

So macht die Routenplanung wieder Spaß!



Übersichtstafel



Sechs Routen-
vorschläge
auf komoot



Meine Route

Tragen Sie die der Knotenpunkte für Ihre Route in die Kästchen ein

Leipzig Regio Card

Die Vielfalt der Region Leipzig à la carte

Ob als Gruppe oder Einzelperson – mit der *Leipzig Regio Card* können Sie Stadt und Region Leipzig an einem oder drei Tagen oder sogar ein ganzes Jahr über erkunden und viele Vorteile genießen.

Die Gästekarten bieten Ihnen viele Ermäßigungen in zahlreichen Freizeiteinrichtungen, Museen, Burgen, Schlössern, Freizeitbädern, Tiergärten, Bootsverleihstationen sowie in gastronomischen Einrichtungen, bei Führungen und Rundfahrten.

Die Karten sind zudem für Zug, S-Bahn, Bus und Tram im **gesamten** Netz des Mitteldeutschen Verkehrsverbundes (MDV) gültig. Davon ausgenommen ist die Jahreskarte.

Erhältlich ist die *Leipzig Regio Card* in zahlreichen Tourist-Informationen, über das Internet sowie an ca. 10 weiteren Verkaufsstellen in der Stadt und Region Leipzig. Die Karten erhalten Sie außerdem in den Servicestellen sowie an den Fahrkartenautomaten im Gebiet des MDV.



www.leipzig-regio-card.de

Automatenkarten und Tickets aus dem LVB- und DB-Servicecentern sind nicht abgebildet. Die angegebenen Preise sind gültig bis 31.12.2021. Änderungen vorbehalten.

Unterkünfte

Nach einem anstrengenden Radeltag möchte man sich gut erholen können. Fahrradfreundliche Kriterien in den Unterkünften machen einen Urlaub mit dem Rad entspannter und fit für einen neuen Tag voller Entdeckungen. Bett+Bike-Betriebe in Leipzig und der Region erfüllen spezielle auf den Radfahrer zugeschnittene Qualitätskriterien.

BAD DÜBEN: *Hotel National*

Inh. Siegrid Gleißner, Bad Dübener

Ritterstraße 16, 04849 Bad Dübener

Tel. +49 (0)34243 2869900

info@hotelnational.net

www.hotelnational.net

EZ ab € 58,-* DZ ab € 85,-* inkl. Frühstück

BAD LAUSICK: *Riff Resort*

Bad Lausick Thermenresort GmbH

Am Riff 4

04651 Bad Lausick

Tel. +49 (0)34345 71571

info@riff-resort.de

www.riff-resort.de

ab 80,- € EZ / DZ*

ab 155,- € MBZ*

ab 90,- € 1-Raum-FeWo*

BORNA: *Pension Altstadt Borna*

Inh. Stephan Wieprich, Borna

Altstädter Hauptstraße 45, 04552 Borna

Tel. +49 (0)3433 208105

info@pensionaltstadt.de

www.pensionaltstadt.de

EZ ab € 42,-* DZ ab € 66,-* inkl. Frühstück

GRIMMA: *Erlebnishotel „Zur Schiffsmühle“*

Erlebnishotel „Zur Schiffsmühle“ GmbH, Grimma

Zur Schiffsmühle 2, 04668 Grimma

Tel. +49 (0)3437 76020

info@schiffsmuehle.de

www.schiffsmuehle.de

EZ ab € 65,-* DZ ab € 105,-* MBZ ab € 115,-*

inkl. Frühstück

GROSSPÖNSNA: *Lagovida – Das Ferienresort am Störnthaler See*

LAGOVIDA GmbH, Großpönsna

Hafenstraße 1, 04463 Großpönsna

Tel. +49 (0)34206 7750

info@lagovida.de

www.lagovida.de

EZ/DZ ab € 90,-*

FeHa ab € 160,-* ab 2. ÜN ab € 99,-*

Frühstück zzgl. € 13,50* pro Person

LÖBNITZ: *Hotel-Pension Keller*

Inh. Iris Keller, Löbnitz

Dübener Straße 13, 04509 Löbnitz

Tel. +49 (0)34208 70505

info@pension-keller.de

www.pension-keller.de

ab 40,- € EZ*

ab 55,- € DZ*

ab 80,- € FeWo*

Frühstück zzgl. 5,- € p. P.*

LEIPZIG: *Hotel Markgraf Leipzig*

Hotels by HR Leipzig GmbH, Berlin

Kömerstraße 36 | 04107 Leipzig

Tel: +49 (0)341 30303-0

hotel@markgraf-leipzig.de

www.markgraf-hotel-leipzig.com

ab 55,- € EZ* / ab 65,- € DZ*

MARKKLEEBERG: *Altes Kantorat*

Ev.-Luth. Pfarramt der Martin-Luther-Kirchgemeinde, Markkleeberg

Lauersche Straße 12, 04416 Markkleeberg

Tel. +49 (0)341 3586959

kg.markkleeberg_west@evlks.de

www.martin-luther-kirchgemeinde.de

FeWo ab € 85,-* ab 2. ÜN ab € 60,-*

*Der angegebene Preis gilt pro Nacht und kann saisonal, zu den Messezeiten, an Feiertagen etc. abweichen. Den genau zu zahlenden Preis an dem von Ihnen gewünschten Termin können Sie auf Anfrage im Beherbergungsbetrieb erfahren. Bitte beachten Sie, dass in der Kurstadt Bad Dübener eine Kurtaxe von 2,- € pro Person/Tag erhoben wird. Bitte beachten Sie, dass seit Januar 2019 eine Gästetaxe in Leipzig erhoben wird. www.leipzig.de/gaestetaxe



Aktiv in der LEIPZIG REGION – Radfahren an der Mulde

Radwandern ohne Gepäck

Für alle, die gern aktiv mit dem Rad unterwegs sind, aber keinen unnötigen Ballast mit sich führen wollen, empfiehlt sich eine Radwanderung ohne Gepäck auf dem Mulderadweg. Die Beherbergungsbetriebe an der Strecke kümmern sich neben dem leiblichen Wohl um den Weitertransport des Gepäcks. So können Radwanderer den komplett ausgeschilderten Mulderadweg unbeschwert und entspannt erkunden.

FAKTEN Die Strecke des Mulderadweges lässt sich optimal in folgende Abschnitte einteilen:

Döbeln – (Rochlitz) – Colditz	ca. 50 km
Colditz – Eilenburg	ca. 59 km
Eilenburg – Dessau-Roßlau (oder verkürzt bis Bitterfeld-Wolfen)	ca. 72 km (ca. 46 km)

* im DZ, EZ-Zuschlag ab € 85,-



ab
€ 335,-
pro Person*

Leistungen

- 4x Übernachtungen mit Frühstück am Mulderadweg
- Broschüre „Unterwegs mit dem Rad“
- Gepäcktransfer (ab der ersten Übernachtung)
- eine exklusive Muldetränkflasche pro Person

Buchungstermine: Apr – Okt
vorbehaltlich Verfügbarkeit

Teilnehmer: ab 4 Personen

Lunchpaket: teilweise optional zubuchbar,
ab € 10,- pro Person



Radtour im Frühjahr

Veranstaltungen rund ums Rad

20. März 2022

Sparkassen-Bike & Run in Markkleeberg
www.sparkassen-bikexrun.de

24. April 2022

Rad-Aktionstag am Tag der Industriekultur
www.kohle-dampf-licht-seen.de

1. Mai 2022

Anradeln
www.grosse-radwelt.de

17. Juli 2022

Muldental Triathlon
www.muldental-triathlon.de

16. Oktober 2022

Sparkassen-HeideRadCup
www.heideradcup.de

31. Oktober 2022

Abradeln
www.grosse-radwelt.de



Neuseenbrücke

Weitere Veranstaltungen finden Sie im
Radtourenprogramm des ADFC Leipzig
www.adfc-leipzig.de

Bitte informieren Sie sich für Veranstaltung
in 2023 auf den angegebenen Internetseiten.



Unsere nützlichen Navigationsapps

Unterwegs mit Outdooractive & komoot

Eine gute Vorbereitung ist das A und O. Wir zeigen Ihnen, wie Sie Ihre Radtour auf dem Smartphone aufrufen oder planen können.

- SCHRITT 1**
Outdooractive oder Komoot im App Store herunterladen*
- SCHRITT 2**
QR-Code der jeweiligen Route scannen
- SCHRITT 3**
GPX-Daten runterladen und in App öffnen
- SCHRITT 4**
Radtour starten und genießen
- SCHRITT 5**
Fotos hochladen und Tour bewerten und Teilen

* Die Registrierung ist vorausgesetzt.



Outdooractive outdooractive

Outdooractive ist Europas größte Outdoor-Plattform fürs Web und als App. Mit unzähligen Tourenvorschlägen, Beschreibungen und Fotos werden Nutzer bei ihrem Outdoor-Erlebnis begleitet. Das offizielle Kartenmaterial und eine ausgeklügelte Routing-Technologie helfen bei der Planung des nächsten Outdoor-Abenteuers! Mit Insider-Tipps von der Community auf weltweiter Entdeckungstour!

komoot komoot

komoot hält für Aktivurlauber nützliche Informationen zu den Reiseregionen, Tipps für Rad- und Wandertouren, einen Routenplaner sowie interessante Ausflugsziele entlang der jeweiligen Strecke bereit. Der Nutzer kann vorab seine Touren auf dem PC oder Smartphone planen. Mit dem hinterlegten Kartenmaterial gibt Komoot einen Routenvorschlag vor, der individuell angepasst werden kann. Neben einem Streckenverlauf werden Höhenprofile generiert und die GPX-Daten zur Verfügung gestellt. Komoot verzeichnet 23 Millionen registrierte User.

Sichern Sie sich exklusive Rabatte!

Outdooractive

QR-Code scannen und 4 Wochen Pro+ testen.

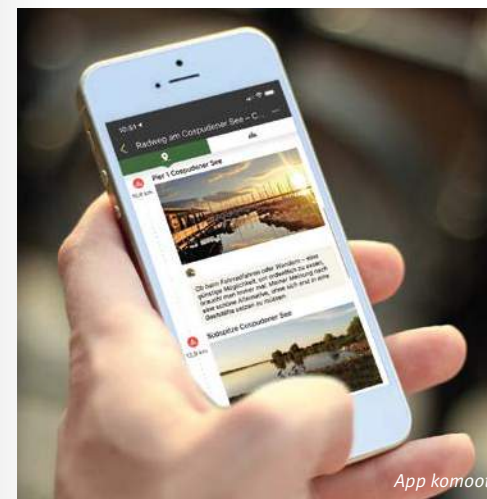


- 1 QR Code scannen
- 2 Registrieren oder zu deinem Outdooractive Account anmelden
- 3 Gutschein direkt einlösen und Vorteile von Pro+ 4 Wochen kostenlos genießen*

*Pro+ wird nach den 4 Wochen automatisch beendet.

Komoot

Der Code **LEIPZIGREGION22** gilt ausschließlich für Neukunden bei komoot und ist bis 31.12.2022 gültig. Dieser Code ist auf www.komoot.de/g einzulösen und schaltet das **Regionenpaket Nordwest-Sachsen im Wert von 8,99 EUR** bei komoot frei.



Unsere Radrouten im Überblick: region.leipzig.travel/radrouten



Etwa 30 zertifizierte Radfernwege verbinden alle Regionen Deutschlands miteinander und bilden das Radnetz Deutschland. Kaum ein anderes Land in Europa hat ein derart breit gefächertes, hochwertig ausgebauten Routennetz für Radreisende zu bieten. Sämtliche sogenannte D-Routen verlaufen über bestehende Radfernwege und sind so ausgewählt, dass interessante Start- und Zielorte einer Radreise einfach miteinander verknüpft werden können.

So entsteht die Möglichkeit, eine Radreise auf sicheren, komfortablen und erholsamen Routen zu planen und zu erleben, indem mehrere Fluss- oder Themenradwege einfach miteinander kombiniert werden. Das Radnetz Deutschland soll dazu die Qualitätsgrundlage schaffen und sich in den nächsten Jahren weiter verbessern.

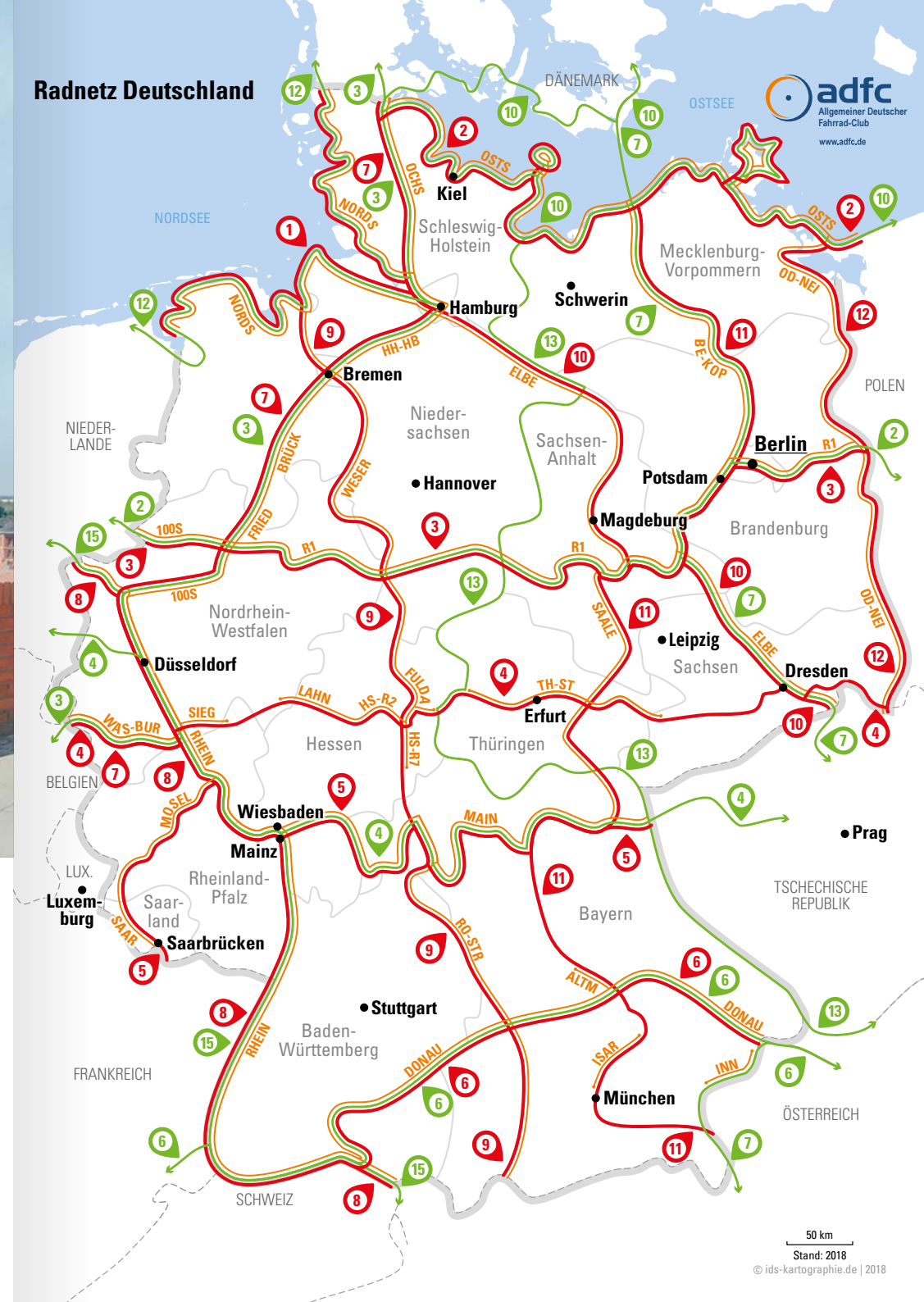
Über die D-Routen sind die deutschen Regionen gleichzeitig in das europaweite Eurovelo-Netz eingebunden. Noch ein Grund mehr für unsere europäischen Nachbarn, Deutschland per Rad zu entdecken.



- | | |
|--------------------------|--------------------------------------------------------------|
| D-Routen | EuroVelo-Routen |
| 1 Nordseeküstenroute | 2 Capitals Route: Galway (IRL) – Moskau (RUS) |
| 2 Ostseeküstenroute | 3 Pilgrims Route: Trondheim (N) – Santiago de Compostela (E) |
| 3 Europaradweg R1 | 4 Central Europe Route: Roscoff (F) – Kiew (UA) |
| 4 Mittelland-Route | 6 Atlantic Ocean to Black Sea: Nantes (F) – Constanta (RO) |
| 5 Saar – Mosel – Main | 7 Sun Route: Nordkap (N) – Malta (M) |
| 6 Donauroute | 10 Baltic Sea Cycle Route (Hanse-Route) |
| 7 Pilgerroute | 12 North Sea Cycle Route |
| 8 Rhein-Route | 13 Iron Curtain Trail: Barents Sea – Black Sea |
| 9 Weser – Romant. Straße | 15 Rhine Route: Andermatt (CH) – Hoek van Holland (NL) |
| 10 Elberadweg | |
| 11 Ostsee – Oberbayern | |
| 12 Oder-Neiße-Radweg | |

- | | | |
|-----------------------------------|----------------|-----------------------|
| Radfernwege | MAIN | MainRadweg |
| 100S 100 Schlösser Route | MOSEL | Mosel-Radweg |
| ALTM Altmühltal-Radweg | NORDS | Nordseeküsten-Radweg |
| BE-KOP Radweg Berlin – Kopenhagen | OCHS | Ochsenweg |
| BRÜCK Brückenradweg | OD-NEI | Oder-Neiße-Radweg |
| DONAU Donauradweg | OSTS | Ostseeküsten-Radweg |
| ELBE Elberadweg | R1 | Europaradweg R1 |
| FRIED Friedensroute | RHEIN | Rheinradweg |
| FULDA Fulda-Radweg | RÖ-LIP | Römer-Lippe-Route |
| HH-HB Radfernweg Hamburg – Bremen | RO-STR | Romantische Straße |
| HS-R2 HS-R2 | SAALE | Saaleradweg |
| HS-R7 HS-R7 | SAAR | Saar-Radweg |
| INN Innradweg | SIEG | Siegtal-Radweg |
| ISAR Isarradweg | TH-ST | Thüringer Städtekette |
| LAHN Lahntalradweg | WAS-BUR | Wasserburgen-Route |
| | WESER | Weser-Radweg |

Radnetz Deutschland



Kennen Sie schon unser Gästemagazin?



Im vierteljährlich erscheinenden Gästemagazin finden Sie eine Übersicht an Konzertterminen, Ausstellungen sowie andere Veranstaltungshinweise, aber auch Informationen zu öffentlichen Erlebnistouren und Führungen in Leipzig und Region.

Neuigkeiten und Veranstaltungstipps
region.leipzig.travel/newsletter

Impressum

Herausgeber:
 Leipzig Tourismus und Marketing GmbH
 Abteilung Region Leipzig
 Augustusplatz 9 · 04109 Leipzig
 Tel. +49 (0)341 7104260 · Fax +49 (0)341 7104379
region.leipzig@ltm-leipzig.de
www.region.leipzig.travel und www.leipzig.travel
Titelbild: HEY Media Marketing by Tom Williger
Gestaltung: Ungestalt GbR, www.ungestalt.de
Kartografie: ADFC (www.adfc.de) / Deutschland per Rad entdecken, Geoinformationen ©Outdooractive ©GeoBasis-DE/BKG 2018
Druck: creo Druck & Medienservice GmbH, mgo360 GmbH & Co. KG
Stand: Nachdruck 12/2021, Änderungen vorbehalten

Hinweise:

Die aufgeführten Radrouten und -wege wurden als Empfehlungen dem SachsenNetz Rad entnommen. Die Strecken sind derzeit teilweise nicht durchgehend als Radwege ausgeschildert bzw. markiert. Es wird empfohlen, sich jeweils geeignetes Kartenmaterial vor Tourenbeginn zu besorgen. GPX-Daten stehen auf www.region.leipzig.travel für die genannten Radwege und Radrouten bereit. Ansprüche auf ständige Benutzbarkeit und Wegezustand können nicht erhoben werden. Der Herausgeber übernimmt keine Garantie auf Vollständigkeit der Informationen in der vorliegenden Broschüre. Alle Angaben einschließlich der Preise beziehen sich auf den Stand des Zeitpunktes der Herausgabe.

Bildnachweise: Alexander Klich (S. 4, 26); BBK GmbH Kur- und Freizeitbad Riff (S. 21); D. Wadewitz (S. 19); Emiel van den Boomen (S. 5); Fouad Vollmer (S. 5); Harald Göbl Photography (S. 5, 6); Hüller Fotografie (S. 2, 31, 32, 37, 46); J. Reese Cermak (S. 4); Joachim Zeller (S. 5); LTM/Andreas Schmidt (S. 12); LTM/ K. Beyer (S. 3, 48, 53, 54); LTM/S. Jendrossek (S. 4); Marcel Horschig; Luftbilder LE (S. 8, 18, 21, 44); Michael Berninger: LeipzigGrün (S. 53); Michael Schnabel: Süd-Ost-Fotografie (S. 39); Peter Franke (S. 40); Philipp Kirschner (S. 3, 4, 16, 30, 38); PUNCTUM (S. 5, 35, 39); Radelmädchen (S. 14, 52, 54, 56); Rebekka Spott (S. 47); Robin Kunz (S. 4, 9); Steve Hänisch: www.back-packer.org (S. 19, 36); SV Eilenburg (Fabian Krebs) (S. 42, 43); SV Frohburg (S. 20); SV Kohren-Sahlis (S. 29); SV Naunhof (S. 24); Sven Geist (S. 45); Thorsten Brönnner (S. 5); Thomas Bichler: www.best-of-wandern.de (S. 4, 45); TIC Torgau (S. 41); Tom Williger (S. 2, 3, 10, 22); Ullmann Marketing GbR (S. 11, 31, 34); Wolfgang Siesing (S. 13, 31)

Tourist-Informationen

Leipzig

Tourist-Information Leipzig
 Katharinenstraße 8
 04109 Leipzig
 Tel. +49 (0)341 7104260
info@ltm-leipzig.de
Öffnungszeiten:
 Mo – Fr: 10 – 18 Uhr
 Sa, So, Feiertag: 10 – 15 Uhr

Region Leipzig

Tourist-Information Bad Dübener NaturparkHaus
 Neuhofstraße 3a
 04849 Bad Dübener NaturparkHaus
 Tel. +49 (0)34243 52886
tourismus@bad-dueben.de
Öffnungszeiten Apr – Okt:
 Mo, Di, Do, Fr: 10 – 17 Uhr
 Sa: 10 – 15 Uhr
Öffnungszeiten Nov – März:
 Mo, Di, Do, Fr: 10 – 15 Uhr
 Sa: 10 – 12 Uhr

Kur- und Touristinformation Bad Lausick
 Straße der Einheit 17
 04651 Bad Lausick
 Tel. +49 (0)34345 52953
post@kurstadtinfo.de
Öffnungszeiten:
 Mo – Fr: 8.30 – 13 Uhr und 14 – 17 Uhr

Tourist-Information Delitzsch im Barockschloss
 Schloßstraße 31
 04509 Delitzsch
 Tel. +49 (0)34202 67237
tourist-info@delitzsch.de
Öffnungszeiten:
 Di – So: 10 – 17 Uhr

Touristeninformation Dommitzsch
 Markt 3, 04880 Dommitzsch
 Tel. +49 (0)34223 43924
infocenter@stadt-dommitzsch.de
Öffnungszeiten Apr – Okt:
 Di – Fr: 10 – 12 Uhr, Di: 14 – 16.30 Uhr,
 Mi: 15 – 16 Uhr, Do: 14 – 17.30 Uhr,
 Fr: 14 – 17 Uhr, Sa: 10 – 14 Uhr
Öffnungszeiten Nov – März:
 Mo, Fr: 10 – 13 Uhr,
 Di: 10 – 12 Uhr und 14 – 16 Uhr,
 Do: 10 – 12 Uhr und 13 – 15 Uhr

Döbeln-Information
 Obermarkt 1
 04720 Döbeln
 Tel. +49 (0)3431 579161
stadtinformatio@doebeln.de
Öffnungszeiten:
 Mo – Fr: 9 – 12 Uhr
 und 13 – 17.30 Uhr
 Sa: 9 – 12 Uhr

Tourist-Information Eilenburg
 Torgauer Straße 40
 04838 Eilenburg
 Tel. +49 (0)3423 652226
tourismus@eilenburg.de
Öffnungszeiten:
 Di, Do: 10 – 18 Uhr
 Mi, Fr, Sa: 10 – 14 Uhr
 So: 10 – 12 Uhr und 13 – 17 Uhr

Tourist-Information Grimma
 Markt 23
 04668 Grimma
 Tel. +49 (0)3437 9779011
tourismus@grimma.de
Öffnungszeiten:
 Mo, Di, Do, Fr: 10 – 17 Uhr
 Sa: 10 – 14 Uhr

Tourist-Information Leipziger Neuseenland & Stadt Markkleeberg
 Rathausstraße 22
 04416 Markkleeberg
 Tel. +49 (0)341 33796718
tourist-info@leipzigerneuseenland.de
Öffnungszeiten Apr – Sep:
 Mo – Fr: 9 – 18 Uhr
 Sa: 9 – 12 Uhr
Öffnungszeiten Okt – März:
 Mo – Fr: 9 – 17 Uhr
 Sa: 9 – 12 Uhr

Touristeninformation im Geoportal Bahnhof Muegeln – Erlebniswelt Kaolin
 Bahnhofstraße 2
 04769 Muegeln
 Tel +49 (0)34362 442906
geoportal@stadt-muegeln.de
Öffnungszeiten Apr – Okt:
 Mi – So: 10 – 17 Uhr
Öffnungszeiten Nov – März:
 Mi – So: 10 – 16 Uhr

Oschatz Information
 Neumarkt 2
 04758 Oschatz
 Tel. +49 (0)3435 970142
oschatz-info@oschatz-erleben.de
Öffnungszeiten:
 Mo – Do: 9 – 13 Uhr und 14 – 18 Uhr
 Fr: 9 – 13 Uhr und 14 – 17 Uhr
 Sa: 9 – 13 Uhr
 So (Apr – Okt): 9 – 13 Uhr

Tourist-Information „Rochlitzer Muldentale“
 Burgstraße 6, 09306 Rochlitz
 Tel. +49 (0)3737 7863620
info@rochlitzer-muldentale.de
Öffnungszeiten:
 Mo – Fr: 9 – 17 Uhr
 jeden 1. Samstag (Apr – Okt):
 9 – 14 Uhr

Torgau-Informations-Center
 Markt 1, 04860 Torgau
 Tel. +49 (0) 3421 70140
info@tic-torgau.de
Öffnungszeiten:
 Mo – Fr: 10 – 18 Uhr
 Sa, So, Feiertag: 10 – 16 Uhr

Stadtinformation Waldheim
 Stadt- und Museumshaus
 Niedermarkt 8
 04736 Waldheim
 Tel. +49 (0)34327 57234
stadtinfo@stadt-waldheim.de
Öffnungszeiten:
 Di – So: 9 – 16 Uhr
 Feiertag (außer Mo): 13 – 17 Uhr

Tourist-Information Wurzen
 Markt 5, 04808 Wurzen
 Tel. +49 (0)3425 8560400
tourismus@wurzen.de
Öffnungszeiten:
 Mo – Fr: 10 – 13 Uhr und 14 – 17 Uhr
 Sa: 10 – 13 Uhr

Tourist-Kontor Zwenkau am Hafen
 An der Mole 1
 04442 Zwenkau
 Tel. +49 (0)34203 435718
tourist-kontor@zwenkauer-see.com
Öffnungszeiten:
 Di – So: 10 – 17 Uhr

Sie suchen weitere Freizeit- und Ausflugstipps in Leipzig und Region?



Steigen Sie vom Rad aufs Boot und entdecken Sie die unzähligen Wasserstraßen in Leipzig und Region oder begeben Sie sich auf eine spannende Wanderung durch Wälder und Heidelandschaften. Sehenswürdigkeiten, Ausflugstipps und vieles mehr finden Sie im Ausflugsplaner. Die perfekte Vorbereitung für Ihren nächsten Besuch!



Unsere Broschüren im Überblick
region.leipzig.travel/prospekte

www.region.leipzig.travel