





## Leipzig und Region

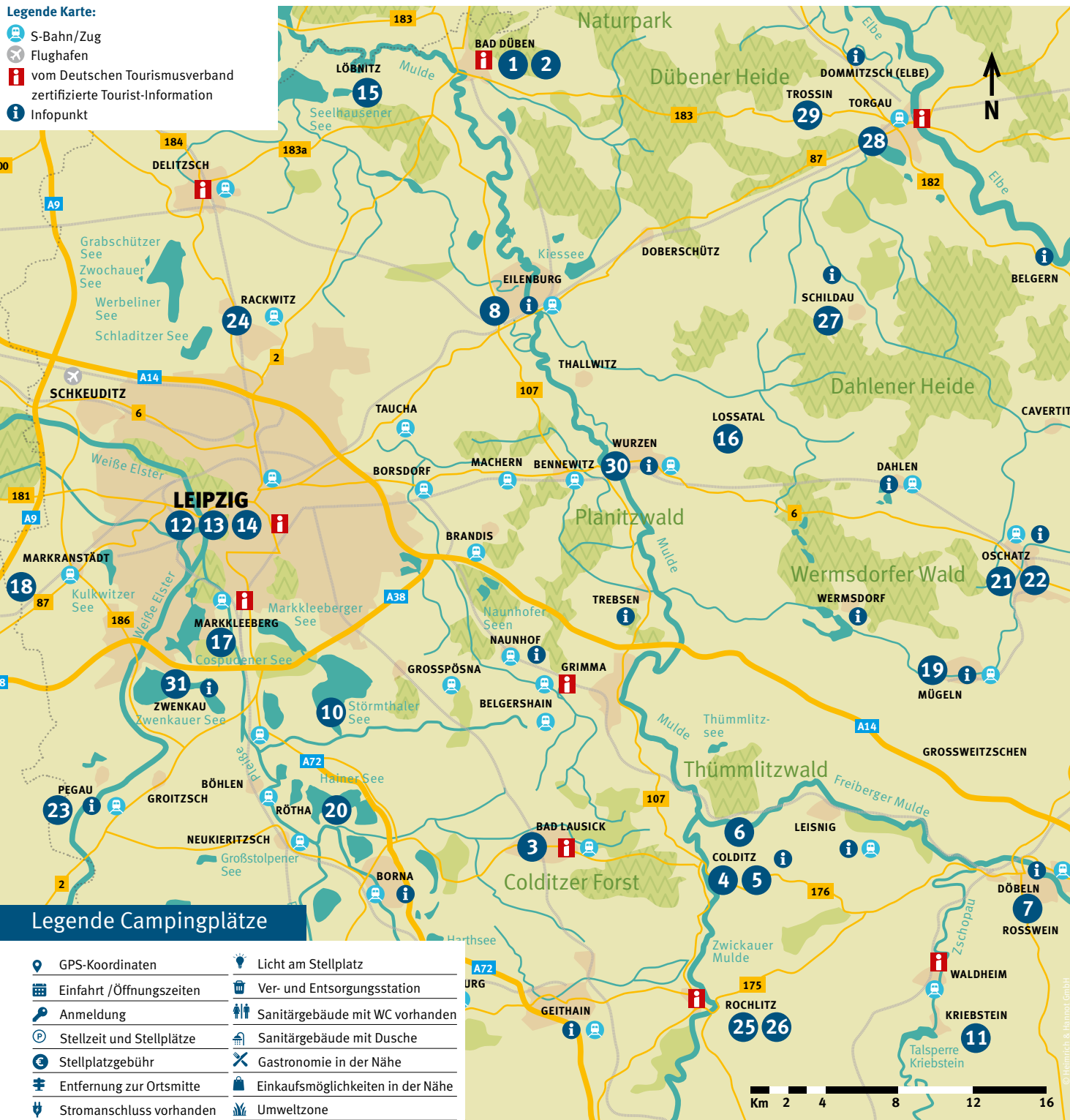
# *Unter freiem Himmel*

Unterwegs mit Zelt und Wohnmobil








**Legende Karte:**

-  S-Bahn/Zug
-  Flughafen
-  vom Deutschen Tourismusverband zertifizierte Tourist-Information
-  Infopunkt



**Legende Campingplätze**

- |   |   |
|---|---|
|  GPS-Koordinaten           |  Licht am Stellplatz               |
|  Einfahrt / Öffnungszeiten |  Ver- und Entsorgungsstation       |
|  Anmeldung                 |  Sanitärgebäude mit WC vorhanden   |
|  Stellzeit und Stellplätze |  Sanitärgebäude mit Dusche         |
|  Stellplatzgebühr          |  Gastronomie in der Nähe           |
|  Entfernung zur Ortsmitte  |  Einkaufsmöglichkeiten in der Nähe |
|  Stromanschluss vorhanden  |  Umweltzone                        |

**Inhalt**

<i>LEIPZIG REGION</i>		
Kleiner Überblick	S. 2	
Abtauchen		
Wasserspaß für alle	S. 4	
Burgen & Schlösser		
Zeitreise durch die Region	S. 6	
Wandern & Radfahren		
Natur nah erleben	S. 8	
Familien		
Abenteuer für Groß und Klein	S. 10	
Campen		
Orte und Wohnmobilplätze	ab S. 12	

- |   |  |  |
|---|--|--|
| <p><b>Bad Dübén S. 12</b></p> <ul style="list-style-type: none"> <li>1 Wohnmobilstellplatz im Kurgebiet Bad Dübén</li> <li>2 Wohnmobilstellplatz am NaturSportBad</li> </ul>              | <p><b>Leipzig S. 30</b></p> <ul style="list-style-type: none"> <li>12 Campingplatz am Kulkwitzer See</li> <li>13 Caravan-/Wohnmobilstellplatz „Parken am Goldstück“</li> <li>14 KNAUS Campingpark Leipzig</li> </ul> | <p><b>Pegau S. 48</b></p> <ul style="list-style-type: none"> <li>23 Wohnmobilstellplatz am Schützenplatz</li> </ul>  |
| <p><b>Bad Lausick S. 14</b></p> <ul style="list-style-type: none"> <li>3 Wohnmobilstellplatz am Freizeitbad RIFF</li> </ul>   | <p><b>Löbnitz S. 34</b></p> <ul style="list-style-type: none"> <li>15 Campingplatz „Alte Mulde“</li> </ul>   | <p><b>Rackwitz S. 50</b></p> <ul style="list-style-type: none"> <li>24 CAMP DAVID Sport Resort by ALL-on-SEA</li> </ul>  |
| <p><b>Colditz S. 16</b></p> <ul style="list-style-type: none"> <li>4 Campingplatz „Am Waldbad“</li> <li>5 Wohnmobilstellplatz am Tiergarten</li> <li>6 Wasserschloss Podelwitz</li> </ul> | <p><b>Lossatal S. 36</b></p> <ul style="list-style-type: none"> <li>16 Wohnmobilstellplatz am Mühlgraben</li> </ul>  | <p><b>Rochlitz S. 52</b></p> <ul style="list-style-type: none"> <li>25 Wohnmobilstellplatz „Uferstraße“</li> <li>26 Wohnmobilstellplatz „Rochlitzer Berg“</li> </ul> |
| <p><b>Döbeln S. 20</b></p> <ul style="list-style-type: none"> <li>7 Wohnmobilstellplatz am Sport- und Freizeit-zentrum WelWel</li> </ul>  | <p><b>Markkleeberg S. 38</b></p> <ul style="list-style-type: none"> <li>17 Campingplatz „Seepark Auenhain“</li> </ul>  | <p><b>Schildau S. 54</b></p> <ul style="list-style-type: none"> <li>27 Campingplatz Neumühle</li> </ul>  |
| <p><b>Eilenburg S. 22</b></p> <ul style="list-style-type: none"> <li>8 Wohnmobilstellplatz am Nordring</li> </ul>   | <p><b>Markranstädt S. 40</b></p> <ul style="list-style-type: none"> <li>18 Wohnmobilstellplatz an der Oststraße</li> </ul>   | <p><b>Torgau S. 56</b></p> <ul style="list-style-type: none"> <li>28 Campingplatz „Am Großen Teich“</li> </ul>   |
| <p><b>Frohburg S. 24</b></p> <ul style="list-style-type: none"> <li>9 See-Camping Altenburg-Pahna</li> </ul>  | <p><b>Mügeln S. 42</b></p> <ul style="list-style-type: none"> <li>19 Wohnmobilstellplatz am Geoportal Bahnhof Mügeln</li> </ul>  | <p><b>Trossin S. 58</b></p> <ul style="list-style-type: none"> <li>29 Parkplatz am Stausee Dahlenberg</li> </ul>   |
| <p><b>Großpösna S. 26</b></p> <ul style="list-style-type: none"> <li>10 Lagovida Wohnmobilhafen</li> </ul>  | <p><b>Neukieritzsch S. 44</b></p> <ul style="list-style-type: none"> <li>20 „Camping Hain“ am Hainer See</li> </ul>  | <p><b>Wurzen S. 60</b></p> <ul style="list-style-type: none"> <li>30 Wohnmobilstellplatz am Freizeit- und Erlebnisbad „Dreibrüchen“</li> </ul>                       |
| <p><b>Kriebstein S. 28</b></p> <ul style="list-style-type: none"> <li>11 Campingplatz Kriebstein</li> </ul>   | <p><b>Oschatz S. 46</b></p> <ul style="list-style-type: none"> <li>21 Camping &amp; Caravaning im O-Schatz-Park</li> <li>22 Wohnmobilstellplatz am Saunadorf Platsch</li> </ul>                                      | <p><b>Zwenkau S. 62</b></p> <ul style="list-style-type: none"> <li>31 Z1-DER REVIERHAFEN, Parkplatz Ostmole</li> </ul>   |




*LEIPZIG REGION*

# Mit Sack und Pack ins Camping-abenteuer

Egal, ob Sie gemütlich mit dem Wohnmobil reisen oder lieber Ihre Zelte im idyllischen Grün aufschlagen – in Leipzig und Region finden Sie Ihr ganz persönliches Urlaubsparadies. Neben attraktiven Campingplätzen für erholsame Stunden warten auf Sie einzigartige Seen- und Naturlandschaften, verwunschene Schlösser und Burgen und eine kulturelle Vielfalt, die ihresgleichen sucht.

Mit der folgenden Broschüre nehmen wir Sie mit auf eine spannende Reise und zeigen Ihnen eine Auswahl der schönsten Orte und Plätze. Schlendern Sie durch die Gassen romantischer Altstädte oder lassen Sie sich vom Großstadtfeeling der Kulturstadt Leipzig mitreißen. Die modernen Freizeit- und Trendsportangebote in der Region lassen Kinderherzen höher schlagen und die kilometerlangen Wander- und Radwege garantieren die schönsten Naturerlebnisse. Entdecken Sie gemeinsam mehr in der LEIPZIG REGION.

**Herzlich willkommen und viel Spaß!**



**Weitere tolle Orte und Plätze,  
die Ihren Urlaub unvergesslich  
machen, finden Sie auf  
[www.region.leipzig.travel](http://www.region.leipzig.travel)**

# LEIPZIG REGION

Kennenlernen, entdecken  
und gemeinsam erleben



Fühlen  
Sie sich auf den über


25  
Camping-  
plätzen

ganz wie zu Hause.



Lassen Sie sich verzaubern  
von

20



prunkvollen Schlössern und  
herrschaftlichen Burgen in  
der Region.

Tauchen Sie ein  
in das Leipziger  
Neuseenland –  
mehr als

20

Badeseen

mit einer Gesamt-  
fläche von 70 km<sup>2</sup>  
warten auf Sie.



Herzlich  
willkommen  
und viel  
Spaß!



800



Jahre Leipziger Musiktradition



Eine Spritztour durchs  
Grüne gefälltig?

20 Radrouten  
gilt es zu entdecken

Erleben Sie auf über

40  
Wanderwegen

die Natur  
ganz nah.



# Abtauchen



## Wasserspaß für alle

Packen Sie unbedingt Ihre Badesachen ein, wenn Sie nach Leipzig kommen, denn das Leipziger Neuseenland lockt mit jeder Menge Wasserspaß und sportlichen Aktivitäten. Aus einstigen Tagebaurestlöchern ist in den letzten Jahren eine einzigartige Seenlandschaft entstanden, die immer mehr Touristen anzieht. Auf Fahrgastschiffen oder Motorbooten, im Schlauch- oder Paddelboot oder einfach nur schwimmen gehen – dem nassen Vergnügen sind keine Grenzen gesetzt.



**Störmthaler See**  
Kulturinsel VINETA



**Schladitzer Bucht**  
Surfen, Segeln, Tauchen u. v. m.



**Zwenkauer See**  
Rundfahrt mit der MS Santa Barbara



**Cospudener See**  
SUPen am längsten Sandstrand Sachsens



**Kulkwitzer See**  
Ein perfekter Ort für Wassersport oder einfach zum Entspannen



## Zeitreise durch die Region

Entdecken Sie altherwürdige Gemäuer, in denen die sächsische Geschichte erlebbar wird. Eine überdurchschnittlich hohe Dichte an imposanten Burgen, prunkvollen Schlössern und Herrenhäusern – eingebettet in eine einmalig schöne Natur- und Flusslandschaft – macht die faszinierende Region Leipzig aus. Tauchen Sie in Architektur und Kultur der vergangenen Jahrhunderte ein und fühlen Sie den damaligen Zeitgeist.



**Burg Mildestein**

Mittelalter-Feeling für die ganze Familie

**Schloss Hubertusburg**

Eine der größten Jagdschlossanlagen Europas



© Thomas Bichter



© Fouad Voljmer Werbeagentur

**Jagdhaus Kössern**

Herausragendes Kleinod barocker Baukunst



© Tom Williger

**Burg Gnadstein**

Eine Burg wie aus dem Bilderbuch



© Peter Franke

**Barockschloss Delitzsch**

Das schönste Damenschloss Sachsens

© PUNCTUM



## Natur nah erleben

Die Region Leipzig ist ein herrliches Fleckchen Erde für den, der Erholung und Entspannung sucht und die Natur entdecken will. Herrliche Kiefern-, Misch- und Laubwälder, reizvolle Flusslandschaften und eine unberührte Tier- und Pflanzenwelt laden zum Verweilen ein. Die unberührte Natur können Sie über zahlreiche gut gekennzeichnete Wander- und Radwege erkunden.

**Dahleener Heide**  
Gemütliche Wanderung im Landschaftsschutzgebiet




© Thomas Richter

**Panorama mit Weitblick**  
Waldheimer Höhenrundwanderweg



© Marcel Horschig



© Philipp Kirschner

**Aussichtsreiche Naturerlebnisse**  
Blick von der Bistumshöhe über den  
Cospudener See



© Christian Hiller Fotografie

**Mulderadweg**  
Natürlichkeit erfahren

## Familien

### Qualitätswanderweg

#### „Heide-Biber-Tour“

Auf den Spuren der Biber: Mit Maskottchen „Billi Bockert“ unterwegs in der Dübener Heide



### Döllnitzbahn und Geoportal

Mit der historischen Schmalspurbahn „Wilder Robert“ bis nach Mügeln mit dem Geoportal „Erlebniswelt Kaolin“



# Abenteuer für Groß und Klein

Ob als Ritter oder Burgfräulein, Schiffskapitän oder Bademeister, Naturforscher oder Tierpfleger, Geologin oder Lokführer – in Leipzig und der Region können Kinder ihre Träume leben. Spektakuläre Achterbahnfahrten im Freizeitpark, herausfordernde Mutproben im Kletterwald, spannende Entdeckertouren durch zoologische Parks und abenteuerliche Fahrten mit historischen Bahnen sind ganz besondere Erlebnisse, die den Familienurlaub für Groß und Klein unvergesslich machen.

### Zoo Leipzig

Tiere entdecken in den liebevoll angelegten Tierparks der Region oder im Zoo Leipzig



### Burg Kriebstein

Familienabenteuer mit Escape Room auf Sachsens schönster Ritterburg!



### Freizeitbad RIFF Bad Lausick

Familienfreundlicher Badespaß für Jedermann!





# Bad Dübener

© Philipp Klischer



**Tourist-Information Bad Dübener im NaturparkHaus**  
Neuhofstraße 3a  
04849 Bad Dübener  
Tel.: +49 (0)34243 52886  
tourismus@bad-dueben.de

## Fotos

Oben: Rathaus und Markt, unten links: SupaGolf Kurpark; unten rechts HEIDE SPA Bad Dübener

Am Ufer der Mulde nördlich von Leipzig gelegen, verzaubert die Kurstadt Bad Dübener ihre Gäste aus Nah und Fern. Ob man die ereignisreiche Historie erleben will, den Naturpark Dübener Heide zu Fuß erkundet, durch die schöne Altstadt bummelt oder im Kurpark eine Runde SupaGolf spielt – Bad Dübener hat für jeden etwas zu bieten. Und wer sich von Kopf bis Fuß verwöhnen lassen will, ist in der großzügigen Badelandschaft und Saunawelt des HEIDE SPA genau richtig.



© Nico Putzmann



© Kurbetriebsgesellschaft, D. H.



© TI Bad Dübener

- 📍 51°36'05.1"N/12°34'56.8"E
- 📅 ganzjährig, ganztätig
- ♿ öffentlich zugänglich
- 🅑 max. 3 Tage – 4 Caravan-/Wohnmobilstellplätze (bis 6m Länge), auf Asphalt/Pflaster, Rasengitter
- 🕒 kostenfrei, Kurtaxe: 2 € pro Person und Tag (ab 2. Nacht, ganzjährig)
- 📏 ca. 1 km zum Zentrum

## 1 Wohnmobilstellplatz im Kurgebiet Bad Dübener

Der Stellplatz liegt auf dem Parkplatz „Kurgebiet“ idyllisch zwischen dem Kurpark und der Obermühle. Mit wenigen Schritten erreicht man die Wanderwege in den Naturpark Dübener Heide und über den Kur-Stadt-Weg die historische Altstadt.



**Parkplatz „Kurgebiet“**  
Parkstraße 1, 04849 Bad Dübener  
Stadtverwaltung Bad Dübener,  
Außenstelle Touristinformation  
Tel.: +49 (0)34243 52886  
tourismus@bad-dueben.de  
www.bad-dueben.de

### ÖPNV-Anbindung

🚆 Haltestelle Bad Dübener, Obermühle



© Biermann-Jung Kommunikation&Film

- 📍 51°37'4"N/12°34'57"E
  - 📅 ganzjährig, ganztätig
  - ♿ öffentlich zugänglich
  - 🅑 5 Caravan-/Wohnmobilstellplätze, auf Asphalt/Pflaster
  - 🕒 kostenfrei, Kurtaxe: 2 € pro Person und Tag (ab 2. Nacht, ganzjährig)
  - 📏 ca. 3 km zum Zentrum
- NaturSportBad mit Imbiss und Sanitäranlagen saisonal geöffnet

## 2 Wohnmobilstellplatz am NaturSportBad

Dieser Stellplatz liegt direkt am NaturSportBad im Ortsteil Hammermühle. Ein idealer Ausgangspunkt für Rad- und Wandertouren in den Naturpark Dübener Heide. In der Saison lockt Badespaß, ansonsten die Ruhe der Natur.



**Wittenberger Straße 91c,**  
04849 Bad Dübener  
Stadtverwaltung Bad Dübener,  
Außenstelle Touristinformation  
Tel.: +49 (0)34243 52886  
tourismus@bad-dueben.de  
www.bad-dueben.de

### ÖPNV-Anbindung

🚆 Haltestelle Bad Dübener, NaturSportBad



# Bad Lausick

© Fouad Vollmer Werbeagentur



**Kur- und Tourist-Information  
Bad Lausick**  
Straße der Einheit 17  
04651 Bad Lausick  
Tel.: +49 (0)34345 52953  
post@kurstadtinfo.de  
www.tourismus.bad-lausick.de

## Fotos

Oben: Freilichtbühne Schmetterling, Mitte rechts: Bockwindmühle Ballendorf, unten: Freizeitbad RIFF, Rathaus und Markt

Der idyllische Kurort Bad Lausick hat Tradition, denn bereits 1820 wurde beim Braunkohleabbau das erste Heilwasser gefunden. Besonderes Highlight ist das Freizeitbad RIFF, das mit seinen vielfältigen Angeboten für Spaß und Erholung sorgt. Bei einem Spaziergang durch das beschauliche Städtchen können Besucher den Kurpark mit der Freilichtbühne Schmetterling erkunden oder sich von eindrucksvollen Gebäuden, wie der romanischen Pfeilerbasilika St. Kilian, verzaubern lassen.



© Jens Barkschat



© Gerhard Weber



© Wolfgang Siesing

- 51°08'36.8"N/12°39'15.6"E
- ganztätig, ganztätig
- öffentlich zugänglich
- unbegrenzt – 5 bis 7 Caravan-/Wohnmobilstellplätze, auf Asphalt/Pflaster, Rasengitter
- kostenfrei
- ca. 1 km zum Zentrum

## 3 Wohnmobilstellplatz am Freizeitbad RIFF

Der Stellplatz liegt auf einem für Reisemobile angelegten und ausgewiesenen Areal in unmittelbarer Nähe zum Freizeitbad RIFF. Das Zentrum ist gut zu Fuß erreichbar.

**Am Riff 3, 04651 Bad Lausick**  
Bad Lausicker Bauorganisations-,  
Betriebs- und Kur GmbH  
Tel.: +49 (0)34345 7150  
www.freizeitbad-riiff.de

### ÖPNV-Anbindung

Zug Haltestelle Bad Lausick, Bahnhof



# Colditz



## **Colditzer Stadt, Land, Schloss gGmbH**

Schlossgasse 1  
04680 Colditz  
Tel.: +49 (0)343381 43777  
+49 (0)343381 469092  
info@colditz-erleben.com

## **Fotos**

Oben: Schloss Colditz,  
Unten links: Marktplatz  
Colditz, unten rechts:  
Zwickauer Mulde, rechts:  
Wasserschloss Podelwitz

Die sächsische Kleinstadt Colditz liegt eingebettet im Tal der Zwickauer Mulde. Der historische Stadtkern mit seinem im Renaissancestil erbauten Rathaus zeugt noch heute vom einstigen herrschaftlichen Glanz. Schloss Colditz, einst Internierungslager für hochrangige Offiziere der Westalliierten im 2. Weltkrieg, beherbergt heute das Fluchtmuseum.

Zudem lädt die abwechslungsreiche Landschaft zu Wander-, Rad- und Bootstouren ein. Die Zwickauer Mulde schlängelt sich durch die Region. In Sermuth, weit von Colditz, fließen die Zwickauer und Freiburger Mulde in die Vereinigte Mulde zusammen. Entlang des Flusses führt der bekannte Mulderadweg. Besonders beliebt ist für Ausflügler jeder Art, das idyllische Wasserschloss Podelwitz.





© Familie Welz

- 📍 51°07'52.0"N/12°49'56.6"E
- 📅 01.04. bis 15.10., 8 bis 20 Uhr
- 👤 an Rezeption
- 🅑 unbegrenzt – 35 Caravan-/Wohnmobilstellplätze, ca. 40 Zeltstellplätze, auf Wiese
- 💰 ab 20 € pro Nacht und Wohnmobil (inkl. Strom und 2 Personen), ab 10 € pro Nacht und Zeltstellplatz  
Zeltstellplätze nach Gebühr
- 📏 ca. 1 km zum Zentrum  
Campingwiese mit Warmwasser, Feuerstelle, Grillplatz, Spielplatz, Bungalow

## 4 Campingplatz „Am Waldbad“ \*\*\*

Der Campingplatz ist gelegen im schönen Naturschutzgebiet „Tiergarten“. Gleich nebenan befindet sich das Waldbad. Die Innenstadt von Colditz ist in ca. 2 km erreichbar.

**Im Tiergarten 5, 04680 Colditz**  
Ralf und Kerstin Welz  
Tel.: +49 (0)34381 43122  
info@campingplatz-colditz.de  
www.campingplatz-colditz.de

### ÖPNV-Anbindung

🚌 Rufbus L 960 Leipzig-Colditz, Haltestelle in ca. 300 m Entfernung

🚆 Bahnverbindung bis Grimma, dann weiter mit dem Bus L619 bis Colditz



© Verena Däster

📍 51°15'24"N/12°8'33"E

📅 ganzjährig

👤 an Rezeption, Mo–Di 10:00 – 14:00 Uhr/  
Mi–So 11:00 – 20:00 Uhr

🅑 unbegrenzt – 6 Caravan-/Wohnmobilstellplätze auf Wiese & Schotter, Zeltplätze auf Anfrage

💰 Caravan-/Wohnmobilstellplatz kostenfrei, 2,50 € pro Person/Nacht und Zeltstellplatz; Entsorgungskosten von 2 € pro 100 l; Stromanschluss für 5 € pro Tag

📏 5 km bis Colditz

Service auf Anmeldung: Brötchenservice, Lunchpakete

© Ines Hahn



© Colditzer Stadt, Land, Schloss GmbH

- 📍 51°7'40.6"N/12°48'46.5"E
- 📅 ganzjährig, gantztägig
- 👤 öffentlich zugänglich
- 🅑 1 Tag – 4 Caravan-/Wohnmobilstellplätze, auf Schotter
- 💰 kostenfrei
- 📏 ca. 0,5 km zum Zentrum

## 5 Wohnmobilstellplatz am Tiergarten

Der kostenfreie Stellplatz befindet sich auf einem Parkplatz unterhalb des Schlosses Colditz. Die maximale Aufenthaltsdauer beträgt eine Nacht.

**Wettiner Ring / Am Tiergarten, 04680 Colditz**  
Colditzer Stadt, Land, Schloss gGmbH  
Tel.: +49 (0)343381 43777  
info@colditz-erleben.com  
www.colditz-erleben.com

### ÖPNV-Anbindung

🚌 Haltestelle Colditz, Sportplatz

## 6 Wasserschloss Podelwitz

Die „Perle an der Mulde“ bietet Campern, Zeltern und Caravanern seit 2020 freie Stellplätze an. Direkt im angrenzenden Restaurant „Schlossgewölbe“ verköstigt das Team Mi-So ab 11:00 Uhr seine Gäste. Der Imbiss im Park ist an den Wochenenden ab 10:00 Uhr geöffnet.

**Am Schloss 4, 04680 Colditz OT Podelwitz**  
Tel.: +49 (0)34381 124600  
info@wasserschloss-podelwitz.de  
www.wasserschloss-podelwitz.de

### ÖPNV-Anbindung

🚌 Haltestelle Podelwitz, Linie 621

🚆 Haltestelle Tanndorf, RB 110 in ca. 2 km Entfernung





# Döbeln

© Christian Hüter Fotografie



© Ullmann Marketing



## Döbeln-Information

Obermarkt 1  
04720 Döbeln  
Tel.: +49 (0)3431 579 160  
oder +49 (0)3431 579 161  
stadtinformation@doebeln.de



© Elias Post

## Fotos

Oben links: Döbelner  
Pferdebahn, oben rechts:  
Bürgergarten,  
unten: Stadtkirche St.  
Nicolai

Döbeln gehört zu den ältesten Städten Sachsens. Heute prägen liebevoll restaurierte Bürgerhäuser und über 400 Jahre alte Färberhäuser die lebhafteste Altstadt. Zahlreiche Restaurants, Kneipen, Cafés, Geschäfte und ein Theater laden zu einem Besuch ein. Zudem fährt die traditionsreiche Döbelner Pferdebahn durch die Straßen der Stadt. Das ausgedehnte Rad- und Wanderwegenetz eignet sich für Erkundungstouren. Besonders zu empfehlen ist eine Fahrradtour auf dem Mulderadweg.



© Kath Lönge

- 50°6'50"N/13°7'50"E
- ganzjährig, ganztätig
- öffentlich zugänglich
- unbegrenzt – 3 Caravan-/Wohnmobilstellplätze, auf Schotter
- Pauschale pro Fahrzeug 5 €/Tag
- ca. 0,5 km zum Zentrum
- Grillplatz, Hunde erlaubt, gastronomische Einrichtung und Minigolf, Wander- und Radwege

## 7 Wohnmobilstellplatz am Sport- und Freizeitzentrum WelWel

Die Stellplätze befinden sich weit der Freiburger Mulde auf dem Areal des Sport- und Freizeitzentrums „WelWel“. Dort gibt es auch ein Restaurant sowie zahlreiche Sportmöglichkeiten.

**Fichtestraße 10, 04720 Döbeln**  
Stadtverwaltung Döbeln  
Tel.: +49 (0)3431 579161  
www.doebeln.de

**ÖPNV-Anbindung**  
 Döbeln, Hauptbahnhof



# Eilenburg



## Tourist-Information Eilenburg

Torgauer Straße 40  
(im Roten Hirsch)  
04838 Eilenburg  
Tel.: +49 (0)3423 652226  
tourismus@eilenburg.de

## Fotos

Oben: Blick auf den  
Burgberg, unten links:  
Muldeufer, unten rechts:  
Tierpark Eilenburg

Eilenburg liegt am Rande der Dübener Heide und ist nur gut 20 Kilometer von Leipzig entfernt. Die „Muldestadt mit grünem Herzen“ blickt auf eine über 1.055-jährige Geschichte zurück. Auf der Eilenburger Schleife können Radler auf einem Rundkurs ausgehend vom Mulderadweg die Stadt mit ihren historischen Stätten und Sehenswürdigkeiten erkunden. Aber auch das Stadtmuseum mit seiner beeindruckenden Sammlung historischer Puppenstuben sowie der Eilenburger Tierpark sind lohnenswerte Ausflugsziele.



📍	51.27°41.0"N/12.37°57.3"E
📅	ganzjährig, gantztägig
👤	öffentlich zugänglich
🅑	unbegrenzt – 1 Caravan-/Wohnmobilstellplatz, auf Asphalt/Pflaster
🆓	kostenfrei
📏	ca. 0,15 km zum Zentrum
Grünfläche mit Bänken, Betreiberanlage mit Strom und Wasser manuell bedienbar (Automat)	

## 8 Wohnmobilstellplatz am Nordring

Der kostenfreie Wohnmobilstellplatz am Nordring eignet sich hervorragend, um die Muldestadt Eilenburg zu erkunden.



**Nordring 15, 04838 Eilenburg**  
Stadtverwaltung Eilenburg  
Tel.: +49 (0)3423 6520  
www.eilenburg.de

### ÖPNV-Anbindung

**bus** Haltestelle Eilenburg,  
Leipziger Straße  
**S Zug** Eilenburg, Bahnhof



# Frohburg



**Tourist- und Bürgerinformation**  
**Bürgerzentrum am Rathaus**  
 Markt 13-15  
 04654 Frohburg  
 Tel.: +49 (0)34348 8050  
 stadt@frohburg.de  
 www.frohburg.de

## Fotos

Oben links: Marktplatz,  
 oben rechts: Schloss  
 Frohburg,  
 unten: Familientag auf  
 Burg Gndastein



Die Rennstadt Frohburg lockt nicht nur mit dem internationalen Motorradrennen jährlich zahlreiche Besucher an. Das reizvolle Städtchen ist in mehrfacher Hinsicht erlebenswert. Egal ob man Naturfreund oder Liebhaber historischer Sehenswürdigkeiten ist, ob man Erholung sucht oder lieber Sport und Action - für jeden Geschmack wird etwas geboten. Für einen Tagesausflug oder Urlaub bieten sich jede Menge Freizeitaktivitäten an. Besucher werden begeistert sein!



- 51°02'44.9"N/12°30'01.5"E
  - ganzjährig, gantztägig
  - an Rezeption
  - unbegrenzt – 80 Caravan-/Wohnmobilstellplätze, 30 Zeltpl., auf Wiese
  - ab 30 € pro Nacht u. Caravan-/Wohnmobilstellplatz (2 Pers.), ab 30 € pro Nacht und Zeltstellplatz (2 Pers.)
  - ca. 5 km zum Zentrum
- mit Badesee, in Waldgebiet

## 9 See-Camping Altenburg-Pahna \*\*\*\*

Vier-Sterne-Campingplatz inmitten des Pahnaer Forstes direkt am See. Das ganzjährig geöffnete Erholungsgebiet ist der ideale Platz für Campingurlaub mit der Familie.

**Am See 1, 04617 Fockendorf OT Pahna**  
 Eigenbetrieb des Erholungspark Pahna  
 Tel.: +49 (0)34343 51914  
 Fax: +49 (0)34343 51912  
 info@camping-pahna.de  
 www.camping-pahna.de



**ÖPNV-Anbindung**  
 Haltestelle Pahna, Erholungspark

# Großpösna



## Tourist-Information Leipziger Neuseenland & Stadt Markleeberg

Rathausstraße 22  
04416 Markleeberg  
Tel.: +49 (0)341 33796718  
tourist-info@leipziger-neuseenland.de

## Fotos

Oben: Hafen von Lagovida, links: Bergbau-Technik-Park in Großpösna



© Christian Müller

Nicht nur der Störmthaler See mit seinen vier Badestellen und den zahlreichen Freizeitmöglichkeiten wie 3D-Bogenschießen, Motorbootfahren, Segeltörns und Windsurfen ist einen Abstecher wert. Auch das Erholungsgebiet Oberholz mit seinem Natur-, Lieder- und Jagdlehrpfad lockt Naturfreunde aus Nah und Fern.



© Dirk Henschel

📍 51°13'35.66"N/12°26'59.18"E

📅 ganzjährig, von 14:00 – 21:30 Uhr

🗺️ an Rezeption

🕒 max. 30 Tage – 45 Caravan/Wohnmobilstellplätze auf Schotter

🏠 ab 20 € pro Nacht und Wohnmobilstellplatz, 3 € pro Person/Tag für Stromanschluss und Entsorgungsstation

📏 10 km zum Zentrum

Waschmaschinen- und Trocknerraum, Möglichkeit Geschirr zu spülen, barrierefreies WC vorhanden, Kinderspielplatz, Tischtennisplatte, Minigolfanlage, Brötchenservice

## 10 Lagovida Wohnmobilhafen

Lagovida, das Ferienresort am Störmthaler See bietet eine natürliche Idylle inmitten des Leipziger Neuseenlandes, nur 20 Minuten vom Pulsschlag der Stadt Leipzig entfernt.

**Hafenstraße 1, 04463 Großpösna**

Tel.: +49 (0)34206 7750  
Fax: +49 (0)34206 775199  
info@lagovida.de  
www.lagovida.de







# Kriebstein

© Marcel Quietzsch



© Mitteldeutsches Theater und Philharmonie gGmbH Freiberg



**Zweckverband  
Kriebsteintalsperre**  
An der Talsperre 1  
09648 Kriebstein  
Tel.: +49 (0)34327 93153  
info@kriebsteintalsperre.de



© Zweckverband Kriebsteintalsperre

## Fotos

Oben links: Burg Kriebstein, oben rechts: Seebühne Kriebstein unten: Fahrgastschiffahrt

Das Naherholungsgebiet Talsperre Kriebstein zählt zu den beliebtesten Ausflugszielen in der Region Leipzig. Zahlreiche gut ausgewiesene Wanderwege laden zur aktiven Erholung ein. Mit den sechs Fahrgastschiffen lässt sich das einzigartige Flusstal erkunden. Die schönste Ritterburg Sachsens, die Burg Kriebstein, erhebt sich auf steilem Felsen über dem Fluss Zschopau. Egal ob Musical, Operette oder Bühnenshow – auf der Seebühne Kriebstein kommen Kulturliebhaber auf ihre Kosten.



© Zweckverband Kriebsteintalsperre e.V.

- 51°02'13.7"N/13°00'34.6"E
- April bis Oktober, ganztägig
- öffentlich zugänglich
- unbegrenzt – 50 Caravan-/Wohnmobilstellplätze, auf Schotter/Wiese
- ab 7 € pro Nacht und Caravan-/Wohnmobilstellplatz zzgl. Personenbelegung
- ca. 2 km zum Zentrum
- 50 Stromverteiler

## 11 Campingplatz Kriebstein

Der Campingplatz ist terrassenförmig angelegt und befindet sich in unmittelbarer Nähe zum Talsperrenufer. Die Burg Kriebstein ist fußläufig erreichbar.



**An der Talsperre,  
09648 Kriebstein**  
Zweckverband Kriebsteintalsperre e.V.  
Tel.: +49 (0)34327 93153  
www.kriebsteintalsperre.de

**ÖPNV-Anbindung**  
 Haltestelle Kriebstein, Wendeschleife



# Leipzig



**Tourist-Information Leipzig**  
Katharinenstraße 8  
04109 Leipzig  
Tel.: +49 (0)341 7104-260  
info@ltm-leipzig.de

## Fotos

Oben: Skyline von Leipzig, unten links: Auf der Weißen Elster, unten rechts: Mädler-Passage

Entdecken Sie die vielen Gesichter der über tausendjährigen Stadt Leipzig bei einem Bummel durch die Straßen, vorbei am Alten Rathaus, einem der prächtigsten Renaissancebauten Deutschlands, und der noch älteren Thomaskirche. Hier ist seit über 800 Jahren der weltberühmte Thomanerchor zu hören. Auf dem Augustusplatz stehen sich gleich zwei musikalische Schwergewichte gegenüber: Die Oper Leipzig und das Gewandhaus zu Leipzig, Spielstätte des weltbekannten Gewandhausorchesters.

Doch Leipzig ist noch viel mehr: Kunstinteressierte können Alte Meister oder Werke der Leipziger Schule im Museum der bildenden Künste betrachten, während sich in den alten Fabrikgebäuden der Spinnerei alles um zeitgenössische Kunstperspektiven dreht. Der Zoo, das Panometer, das Abenteuerreich BELANTIS und die Spiele des Bundesligisten RB Leipzig zählen ebenfalls zu den Besuchermagneten.

Wer hingegen auf Shopping-Tour gehen will, findet in der Leipziger Innenstadt in jedem Fall genug Auswahl. Einen Bummel durch die elegante Mädler-Passage sollten Sie dabei nicht versäumen! Und am Abend? Kommt keine Langeweile auf. Lassen Sie den ereignisreichen Tag am besten im Theater, Kabarett, Varieté oder in einer der vielen Szenekneipen und Bars ausklingen.





© Blauwasser-SeeManagement GmbH

- 📍 51°19'1.443"N/12°15'17.015"E
- 📅 April bis Oktober, 10-12 Uhr & 14-18 Uhr
- 📍 an Rezeption
- 📍 unbegrenzt – 130 Caravan-/Wohnmobilstellplätze und Zeltplätze, auf Wiese/Schotter
- 💰 ab 32 € pro Nacht und Caravan-/Wohnmobilstellplatz (inkl. 2 Personen, Sanitär & Strom), ab 23 € pro Nacht und Autocamping bzw. Zeltstellplatz (inkl. 2 Personen, Sanitär & Strom)
- 📍 ca. 10 km zum Zentrum
- 🐕 Hunde erlaubt, Brötchenservice uvm.

## 12 Campingplatz am Kulkwitzer See

Der unmittelbar am Wasser und zwischen den Bäumen gelegene Campingplatz lädt ein, die schönste Zeit des Jahres am Kulkwitzer See zu verbringen. Wenige Schritte führen zum Sandstrand und den verschiedenen Wassersportangeboten.

**Seestraße 1, 04207 Leipzig**  
Mittelseen Wasserfreizeit GmbH  
Tel.: +49 (0)341 710770  
www.leipzigseen.de

### ÖPNV-Anbindung

- Haltestelle Leipzig, Miltitz, Geschwister-Scholl-Straße
- Haltepunkt Leipzig, Miltitzer Allee
- Haltestelle Leipzig, Lausen und Miltitz



Blick auf das Völkerschlachtdenkmal

© Philipp Kirschner



© Parken am Goldstück

- 📍 51°20'58.3"N/12°23'27.3"E
- 📅 ganzjährig, ganztätig
- 📍 an Rezeption
- 📍 unbegrenzt – 24 Caravan-/Wohnmobilstellplätze, auf Asphalt/Pflaster
- 💰 ab 19,50 € pro Nacht und Caravan-/Wohnmobilstellplatz
- 📍 ca. 0,5 km zum Zentrum
- 🐕 Brötchenservice, Frühstück, Hunde herzlich willkommen

## 13 Caravan-/Wohnmobilstellplatz „Parken am Goldstück“

Der Stellplatz liegt im Herzen von Leipzig. Von hier aus erreicht man das Zentrum und alle Sehenswürdigkeiten in wenigen Minuten zu Fuß oder den öffentlichen Verkehrsmitteln. Der Platz ist auch für Liner und Gespanne geeignet. Trotz der zentralen Lage ist der Platz ruhig gelegen und lädt zum entspannten Aufenthalt ein.

**Sachsenseite 6, 04103 Leipzig**  
FLD Flughafendienstleistungen  
Deutschland GmbH  
Tel.: +49 (0)163 3337830  
goldstueck@4-service.de  
www.goldstueck-leipzig.de

### ÖPNV-Anbindung

- Haltepunkt Leipzig, Hauptbahnhof



© KNAUS Campingpark KG

- 📍 51°22'12.1"N/12°18'50.1"E
- 📅 ganzjährig, 8 bis 13 Uhr und 14 bis 20 Uhr
- 📍 an Rezeption
- 📍 unbegrenzt – 157 Caravan-/Wohnmobilstellplätze, auf Wiese
- 💰 ab 41,60 € pro Nacht u. Caravan-/Wohnmobilstellplatz (2 Erw.), ab 27,80 € pro Nacht u. Zeltstellplatz (2 Erw.)
- 📍 ca. 7,5 km zum Zentrum
- 🐕 Blockhütten, Grillplätze, Brötchenservice, Hunde erlaubt etc.

## 14 KNAUS Campingpark Leipzig-Auensee \*\*\*\*

Nur wenige Minuten von der Innenstadt entfernt, liegt der KNAUS Campingpark Leipzig-Auensee idyllisch in der grünen Oase des Auenwalds. Neben den großzügigen Stellplätzen wohnt man komfortabel in neuen Mobilheimen, rustikalen Blockhütten oder romantischen Finnhütten.

**Gustav-Esche-Straße 5, 04159 Leipzig**  
Helmut KNAUS KG Campingparks  
Tel.: +49 (0)341 4651600  
leipzig@knauscamp.de  
www.knauscamp.de/leipzig

### ÖPNV-Anbindung

- Haltestelle Leipzig, Auensee, Linie 80
- Haltestelle Leipzig, Annabergerstraße



# Löbnitz



**Tourist-Information**  
**Leipziger Neuseenland & Stadt Markkleeberg**  
Rathausstraße 22  
04416 Markkleeberg  
Tel.: +49 (0)341 33796718  
tourist-info@leipziger  
neuseenland.de

## Fotos

Oben: Dübener Heide, unten links: Kirche Löbnitz, unten rechts: Denkmal in Sausedlitz

Vor den Toren der Dübener Heide wird Löbnitz von der Muldeau und dem Seelhausener See umrahmt. Hier lässt sich die Natur auf ausgewiesenen Rundwegen am Großen Goitzschesee und Seelhausener See, auf dem Mulderadweg sowie dem Lutherweg Sachsen erkunden. Die über 800 Jahre alte Dorfkirche beherbergt bedeutende sakrale Relikte wie einen 400-jährigen Flügelaltar und eine in Mitteleuropa einzigartige Bilderbibeldecke (Biblia pauperum).



📍 51°35'43.4"N/12°28'35.8"E

📅 April bis Oktober, ganztägig

📞 telefonisch laut Aushang vor Ort

🕒 unbegrenzt – 40 Caravan- /Wohnmobilstellplätze, Kurzzeitcamper auf Anfrage bei der Gemeindeverwaltung

💰 ab 7,50 € pro Nacht und Caravan- /Wohnmobilstellplatz, ab 5 € pro Nacht und Zeltstellplatz

📏 ca. 1,3 km zum Zentrum

🏠 Dauercamping pro Saison möglich

## 15 Campingplatz „Alte Mulde“

Der Campingplatz liegt auf einem ebenen Wiesengelände am stillen Arm der alten Mulde.

**Dübener Straße, 04509 Löbnitz**  
Gemeindeverwaltung Löbnitz  
Tel.: +49 (0)34208 78920  
www.loebnitz-am-see.de



### ÖPNV-Anbindung

🚌 Haltestelle Löbnitz, Gasthof



# Lossatal

© Christian Hüller Fotografie



© Ullmann Marketing



© GV Lossatal

## Fotos

Oben links: Klettern in den Hohburger Bergen, oben rechts: Bergbaupfad, unten: Museum Frauwalde

Siebzehn Dörfer bilden seit Januar 2012 die Gemeinde Lossatal. Die Region ist reich an kulturhistorischen Sehenswürdigkeiten, Schlössern, Herrenhäusern, Kirchen und Mühlen. Sie spiegeln eine lange Geschichte wider. Die Hohburger Berge laden zum Wandern und Klettern ein. Lohnenswerte Ausflugsziele sind das Geoportal Museum Steinarbeiterhaus in Hohburg, das Museum für Ur- und Frühgeschichte in Frauwalde und das Tiergehege in Dornreichenbach.



© Xavi Lange

- 📍 51°24'42.0"N/12°47'58.0"E
- 🗓️ ganzjährig, gantztägig
- 🔑 öffentlich zugänglich
- 🅇 unbegrenzt – 1 Wohnmobilstellplatz, auf Asphalt/Pflaster
- 💰 kostenfrei
- 📏 ca. 0,1 km zum Zentrum
- 🔌 Ladestation für E-Autos (am Rathaus Falkenhain) und E-Bikes („An der Linde“ in Hohburg) vorhanden

## 16 Wohnmobilstellplatz am Mühlgraben

Dieser öffentliche Stellplatz befindet sich in Hohburg in der Gemeinde Lossatal.



**Am Mühlgraben,**  
04808 Lossatal OT Hohburg  
Gemeindeverwaltung Lossatal  
Tel.: +49 (0)34262 4880  
www.lossatal.eu

**ÖPNV-Anbindung**  
🚌 Haltestelle Hohburg,  
Am Lossatal



# Markkleeberg



**Tourist-Information**  
**Leipziger Neuseenland & Stadt Markkleeberg**  
 Rathausstraße 22  
 04416 Markkleeberg  
 Tel.: +49 (0)341 33796718  
 tourist-info@leipziger-neuseenland.de

## Fotos

Oben: Zöbiger Hafen am Cospudener See, unten links: Kanupark Markkleeberg, unten rechts: agras-Park

Markkleeberg ist Vielfalt an einem Ort. Zwei Seen mit naturbelassenen Stränden, Promenade und Hafen laden zu Entspannung ein. Zudem sorgen der Kanupark, die Adventure-Golf-Anlage und der Kletterpark für sportliche Unterhaltung. Der historische agras-Park bietet ein reiches kulturelles Angebot im Weißen Haus, im Fotomuseum und in den Torhäusern Dölitz und Markkleeberg. Auch als Ausgangspunkt für Fahrradtouren in die angrenzende Großstadt oder den weitläufigen Südraum könnte Markkleeberg nicht besser gelegen sein.



© Andreas Schmidt

38



© Matthias Wuttig



© Seepark Auenhain

📍 51°15'37.9"N/12°25'42.5"E  
 🗓️ ganzjährig, 12 bis 20 Uhr  
 📍 an Rezeption  
 🅇 unbegrenzt – 6 Caravan-/Wohnmobilstellplätze, auf Asphalt/Pflaster  
 🅈 ab 29 € pro Nacht und Caravan-/Wohnmobilstellplatz  
 📏 ca. 3,5 km zum Zentrum  
 Nutzung Pool, Sauna, Kinderspielhaus, Fahrradverleih, Brötchenservice

## 17 Campingplatz „Seepark Auenhain“



Für Gäste, die ihr Zuhause gerne selbst mitbringen möchten, gibt es im Seepark Auenhain sechs Caravanstellplätze. Alle Einrichtungen und Angebote des Ferienparks können genutzt werden. Im „Haus Waschbär“ stehen z. B. Duschen, Waschmaschine und Trockner zur Verfügung.

**Am Feriendorf 2,**  
**04416 Markkleeberg OT Auenhain**  
 Ferien- und Freizeitpark  
 „Vorwerk Auenhain“ GmbH  
 Tel.: +49 (0)34297 98680  
 info@seepark-auenhain.de  
 www.seepark-auenhain.de

### ÖPNV-Anbindung

🚌 Haltestelle Auenhain, Kanupark



39



# Markranstädt

© SV Markranstädt



© SV Markranstädt



© SV Markranstädt



© SV Markranstädt

- 📍 51°18'41.5"N / 12°14'13.9"E
  - 🗓️ ganzjährig, gantztägig
  - 🗺️ öffentlich zugänglich
  - 🅇 3 Caravan-/Wohnmobilstellplätze, auf Asphalt/Pflaster
  - 🆓 kostenfrei
  - 📏 ca. 1,5 km zum Zentrum
- Nutzung der Parkplätze nur zur Wiederherstellung der Fahrtüchtigkeit!

## Fotos

Oben links: Kulkwitzer See, Oben rechts: Rathaus und St. Laurentiuskirche, unten links: Bockwindmühle Lindenaudorf, unten rechts: Schloss Altranstädt

Markranstädt liegt am westlichen Ufer des Kulkwitzer Sees und hat sich zu einem erstklassigen Freizeitstandort entwickelt. Bereits seit den 1970er Jahren ist der Kulkwitzer See zum Baden freigegeben und gilt mit seinem Unterwasserpark als ein beliebtes Tauchgewässer. Im Herzen der Stadt befindet sich die St. Laurentiuskirche mit Kreuzbach-Orgel. Gäste dürfen sich über ein vielfältiges Freizeit- und Kulturangebot freuen, z. B. die Oldtimerrallye „Via Regia Classics“, die Segelregatta oder das Schlossfest.

## 18 Wohnmobilstellplatz an der Oststraße

Die drei ausgewiesenen Caravan- und Wohnmobilstellplätze befinden sich an der Oststraße. Der Kulkwitzer See ist fußläufig erreichbar.

**Oststraße, 04420 Markranstädt**  
 Stadtverwaltung Markranstädt  
 Tel.: +49 (0)34205 610  
[www.markranstaedt.de](http://www.markranstaedt.de)

### ÖPNV-Anbindung

- 🚌 Haltestelle Markranstädt, Ostsiedlung
- 🚆 Haltepunkt Markranstädt, Bahnhof



# Mügeln

© Christian Hüller Fotografie



**Tourist-Information im Geoport**  
**Bahnhof Mügeln**  
 Bahnhofstraße 2  
 04769 Mügeln  
 Tel.: +49 (0)34362 442906  
 geoport@stadt-muegeln.de

### Fotos

Oben: Schmalspurbahn „Wilder Robert“, Mitte rechts: Sächsisches Obstanland, unten: Geoport Bahnhof Mügeln mit Erlebniswelt Kaolin, Marktplatz Mügeln

In Mügeln gibt es als einstigen Bischofssitz des Bistums Meißen viel zu entdecken. Das ehemalige Kloster Marienthal in Sornitz gilt als Wiege des sächsischen Obstanbaus. Auf die Spuren der sächsischen Kleinbahntadition begibt man sich bei einer Fahrt mit der Schmalspurbahn „Wilder Robert“. Im sanierten Bahnhofsgebäude lädt das Informationszentrum Geoport Bahnhof Mügeln mit seiner multimedialen Ausstellung „Erlebniswelt Kaolin“ zu einem Besuch ein.



© Ullmann Marketing

- 📍 51°14'12.7"N/13°03'40.2"E
- 🗓️ ganzjährig, gantztägig
- 👤 öffentlich zugänglich
- 🅑 max. 2 Tage – 2 Caravan-/Wohnmobilstellplätze, auf Asphalt/Pflaster
- 🆓 kostenfrei
- 📏 ca. 1 km zum Zentrum

## 19 Wohnmobilstellplatz am Geoport Bahnhof Mügeln

Die beiden Stellplätze befinden sich auf dem zum Geoport Bahnhof Mügeln gehörigen Parkplatz.

**Bahnhofstraße 6, 04769 Mügeln**  
 Stadtverwaltung Mügeln  
 Tel.: +49 (0)34362 442906  
 geoport@stadt-muegeln.de  
 www.stadt-muegeln.de

### ÖPNV-Anbindung

🚌 🚆 Zug (Döllnitzbahn) Haltepunkt Mügeln, Bahnhof



© Frank Schmidt



© Tom Williger





# Neukieritzsch

© Rainer Weißfogel



© Andreas Schmidt



© Tom Schulze

## Fotos

Oben links: Lagune Kahnsdorf, oben rechts: Schillerhaus Kahnsdorf, unten: Fahrt mit dem Banana-Boot

Bunte Ferienhäuser und Ferienwohnungen säumen die Promenade an der Lagune Kahnsdorf am Hainer See. Neben dem ansässigen Bootsverleih entstehen zudem weitere Shops und touristische Attraktionen. Im Ortskern befindet sich das zum idyllischen Café ausgebaute Rittergut, welches von Friedrich Schiller besucht wurde. Die Gemeinde Neukieritzsch liegt am Lutherweg Sachsen, am Pleißeradweg und am Pilgerwanderweg „Via Imperii“.

**📍** 51°10'33.6"N/12°27'11.9"E

**📅** ganzjährig (November bis März (auf Anfrage): 9-12 Uhr und 14-18 Uhr; April und Oktober: 10-12 Uhr und 14-17 Uhr)

**👤** an Rezeption

**🅓** unbegrenzt – 50 Caravan-/Wohnmobilstellplätze, auf Wiese/Schotter

**💰** ab 37 € pro Nacht für Caravan-/Wohnmobilstellplatz oder ab 25 € pro Nacht für Zeltstellpl. (je inkl. 2 Personen, Sanitär & Strom)

**🏠** ca. 2 km zum Zentrum

eigener Strand & Hundestrand, Brötchenservice, Fahrrad- und SUP-Verleih

© Sarah Böchel

## 20 „Camping Hain“ am Hainer See

Der Campingplatz wurde terrassenartig am Südhang des Hainer Sees angelegt und in die vorherrschende Landschaft aus Eichen- und Lärchenwäldern integriert. Durch die einmalige Lage liegt einem der See regelrecht zu Füßen und der Blick reicht bis zur Lagune Kahnsdorf mit den bunt gesäumten Bootshäusern.

**Hainweg 1, 04575 Neukieritzsch OT Kahnsdorf**  
Blauwasser Seemanagement GmbH  
Tel.: +49 (0)34206 758770  
www.leipzigseen.de

**ÖPNV-Anbindung**  
**🚌** Haltestelle Espenhain, Industriegebiet





# Oschatz

© Wolfgang Siesing



## Oschatz-Information

Neumarkt 2  
04758 Oschatz  
Tel.: +49 (0)3435 970142  
oschatz-info@oschatz-erleben.de

## Fotos

Oben: Markt und Rathaus, unten links: O-Schatz-Park, unten rechts: Saunadorf im Platsch Oschatz

Im liebevoll sanierten Altstadt kern von Oschatz befinden sich das Rathaus, die St. Aegidien-Kirche mit Türmerwohnung und das Stadt- und Waagenmuseum. Auch der eintrittsfreie O-Schatz-Park mit kleinstem Zoo Deutschlands lädt zu einem Besuch ein. Entspannung und Action pur gibt es im Platsch Oschatz, mit Saunadorf, Wellnessbereich, Schwimmhalle, Kegelbahn und Restaurant. Ein besonderes Erlebnis ist die Fahrt mit der historischen Schmalspurbahn „Wilder Robert“ von Oschatz nach Mügeln.



46

© Alexander Klitch



© Thomas Malik



© Oschatzer Freizeitsätten GmbH

- 51°17'33.7"N/13°06'23.1"E
- April bis Oktober, 11 bis 21 Uhr
- in der Freizeiteinrichtung „Platsch“
- unbegrenzt – 8 Caravan-/Wohnmobilstellplätze, 18 Zeltstellplätze, auf Wiese/Schotterrassen
- ab 16 € pro Nacht und Caravan-/Wohnmobilstellplatz ab 12,50 € pro Nacht und Zeltstellplatz
- ca. 0,7 km zum Zentrum

## 21 Camping & Caravanning im O-Schatz-Park

Gebührenpflichtiger Stellplatz für Mobile, Wohnwagen und Zelte direkt am Freizeitobjekt Platsch und O-Schatz-Park gelegen. Angelegtes Areal auf Schotterrassen, beschildert und beleuchtet.



**Berufsschulstraße 20, 04758 Oschatz**  
Oschatzer Freizeitsätten GmbH  
Tel.: +49 (0)3435 976240  
www.oschatz-erleben.com

### ÖPNV-Anbindung

- Haltestelle Oschatz, Heinrich-Mann-Straße
- Oschatz, Hauptbahnhof  
Döllnitzbahn: Oschatz, Südbahnhof



© Oschatzer Freizeitsätten GmbH

- 51°17'30.7"N/13°6'14.7"E
- ganzjährig, gantztägig
- öffentlich zugänglich
- max. 3 Tage – 5 Caravan-/Wohnmobilstellplätze, auf Asphalt/Pflaste
- kostenfrei
- ca. 0,7 km zum Zentrum

Befüllung und Entsorgung im angrenzenden Campingplatz möglich (ab 7 €/30 Min.)

## 22 Wohnmobilstellplatz am Saunadorf Platsch

Öffentlicher Parkplatz mit separatem beschilderten Bereich für Wohnmobile. Das Saunadorf Platsch befindet sich nur wenige Gehminuten entfernt.



**Grenzstraße, 04758 Oschatz**  
Oschatzer Freizeitsätten GmbH  
Tel.: +49 (0)3435 976240  
www.oschatz-erleben.com

### ÖPNV-Anbindung

- Haltestelle Oschatz, Heinrich-Mann-Straße
- Oschatz, Hauptbahnhof  
Döllnitzbahn: Oschatz, Südbahnhof



**Tourist-Information  
Leipziger Neuseenland &  
Stadt Markkleeberg**  
Rathausstraße 22  
04416 Markkleeberg  
Tel.: +49 (0)341 33796718  
tourist-info@leipziger  
neuseenland.de

#### Fotos

Oben: Rathaus, unten  
links: Kanu fahren auf  
der Weißen Elster, unten  
rechts: Ziegelei Erbs

Die historische Kleinstadt Pegau mit ihrer beschaulichen Altstadt, der St. Laurentiuskirche und dem Stadtmuseum befindet sich im reizvollen Landschaftsschutzgebiet der Elsteraue. Die Weiße Elster durchfließt die Stadt und führt mit dem Wasserkurs 1a quer durch das Leipziger Neuseenland bis nach Leipzig. Zudem liegt Pegau am Elster- radweg, der Neuseenland-Radrouten und dem Grünen Ring Leipzig.



48

© H. J. Gümmer



© TV JLN



© Stadtverwaltung Pegau

- 51°09'50.0"N/12°15'39.0"E
  - ganzjährig, ganztätig
  - öffentlich zugänglich
  - unbegrenzt – 3 Caravan-/Wohn- mobilstellplätze, 3 Zeltstellplätze, auf Schotter
  - kostenfrei
  - ca. 0,25 km zum Zentrum
- Bootsverleih, Solar-Handy- Ladestation

## 23 Wohnmobilstellplatz am Schützenplatz

Die Transitplätze auf dem Schützenplatz liegen an der B2. In der Nähe befinden sich Einkaufsmärkte, eine Tankstelle, eine Bootsanlegestelle an der Weißen Elster und das historische Stadtzentrum mit gastronomischen Einrichtungen.



**Am Schützenplatz, 04523 Pegau**  
Stadtverwaltung Pegau  
Tel.: +49 (0)34296 98014  
www.pegau.de

#### ÖPNV-Anbindung

- Haltestelle Pegau, Elsteraue
- Haltepunkt Pegau, Bahnhof

49

# Rackwitz



**Tourist-Information**  
**Leipziger Neuseenland &**  
**Stadt Markkleeberg**  
 Rathausstraße 22  
 04416 Markkleeberg  
 Tel.: +49 (0)341 33796718  
 tourist-info@leipziger  
 neuseenland.de

## Fotos

Oben links: Bockwindmühle Zwochau, oben rechts: Schladitzer Bucht, unten: Kulturfestspiele am Biedermeierstrand



Die Schladitzer Bucht am gleichnamigen See bietet vielen Erholungssuchenden abwechslungsreiche Urlaubstage. Neben dem Baden und Schwimmen kann man auch das vielfältige Angebot an Wassersportkursen nutzen. Am Haynaer Ufer finden in den Sommermonaten am Biedermeierstrand Musicalaufführungen, Konzerte und Lesungen statt. Die historischen Kirchengebäude in Podelwitz und Kreuma, das Schloss in Zschortau sowie das Rackwitzer Rathaus sind eine Besichtigung wert.



© Stephan Flad

📍 51°26'21.1"N/12°20'56.2"E

📅 ganzjährig, 14 bis 18 Uhr

👤 an Rezeption

📍 unbegrenzt – 79 Caravan-/Wohnmobilstellplätze, 100 Zeltstellplätze, Wiese/Asphalt/Pflaster

💰 ab 18 € pro Nacht und Caravan-/Wohnmobilstellplatz, ab 18 € pro Nacht und Zeltstellplatz

📏 ca. 3 km zum Zentrum

Abwaschplätze, Familienbad, E-Bike-Ladestation, Fahrradvermietung



© Camp David Sport Resort by ALL-on-SEA

## 24 CAMP DAVID Sport Resort by ALL-on-SEA

Ob mit dem Wohnmobil, dem Caravan oder einem Zelt, in der Schladitzer Bucht erlebt man Natur pur. Der kurze Weg zum See, die Gastronomie und die vielen Land- und Wassersportangebote lassen den Aufenthalt zu einem entspannten Kurztrip oder Familienurlaub werden.

**Haynaer Straße 1,**  
**04519 Rackwitz**  
 ALL-on-SEA Camp & Sport  
 Resort GmbH  
 Tel.: +49 (0)34294 858688  
 unterkunft@all-on-sea.de  
 www.campdavid-sportresort.de

ÖPNV-Anbindung  
 Rackwitz, Bahnhof





# Rochlitz



**Tourist-Information**  
**Rochlitzer Muldentale**  
 Burgstraße 6  
 09306 Rochlitz  
 Tel.: +49 (0)3737 7863620  
 info@rochlitzer-muldental.de

**Fotos**  
 Oben: Schloss Rochlitz,  
 unten links: Markt und  
 Rathaus, unten rechts:  
 Porphybrüche Rochlitzer  
 Berg

Mit einer Geschichte von über 1.000 Jahren ist die Stadt Rochlitz eine der ältesten Städte Sachsens. Liebevoll restaurierte Bürgerhäuser, sehenswerte Plätze und historische Gassen laden zum Verweilen und Entdecken ein. Zu den beliebtesten Ausflugszielen in der Region zählt zweifelsohne der Rochlitzer Berg (Höhe: 353 m ü.N.N). Ebenfalls einmalig und immer wieder einen Besuch wert, präsentieren sich Schloss Rochlitz und die beiden Kirchen – St. Kunigunde und St. Petri.



51°02'36.8"N/12°48'12.4"E  
 ganzjährig, gantztägig  
 öffentlich zugänglich  
 3 Caravan-/Wohnmobilstellplätze, auf befestigtem Untergrund  
 kostenfrei  
 ca. 0,4 km zum Zentrum

## 25 Wohnmobilstellplatz „Uferstraße“

Drei zentrumsnahe Wohnmobilstellplätze in ruhiger Lage direkt an der Zwickauer Mulde.

**Bleiche, 09306 Rochlitz**  
 Stadtverwaltung Rochlitz  
 info@rochlitz.de  
 www.rochlitz.de

**ÖPNV-Anbindung**  
 Haltestelle Rochlitz, Rathausstraße



51°01'27.7"N/12°46'02.8"E  
 ganzjährig, gantztägig  
 öffentlich zugänglich  
 4 Caravan-/Wohnmobilstellplätze, auf befestigtem Untergrund  
 kostenfrei  
 ca. 5 km zum Zentrum

## 26 Wohnmobilstellplatz „Rochlitzer Berg“

Die vier Caravan- und Wohnmobilstellplätze befinden sich auf einem ausgeschilderten Parkplatz auf dem Rochlitzer Berg.

**Rochlitzer Berg, 09306 Rochlitz**  
 Stadtverwaltung Rochlitz  
 info@rochlitz.de  
 www.rochlitz.de

**ÖPNV-Anbindung**  
 Haltestelle Rochlitz, Berg (saisonal)

# Schildau



## Tourist-Information Schildau

Markt 1  
04889 Belgern-Schildau  
OT Schildau  
Tel.: +49 (0)34224 44035  
tourismus-schildau@  
belgernschildau.de

## Fotos

Oben: Schildbergturm,  
unten links: Schildbürger-  
brunnen, unten rechts:  
Rathaus Schildau

Die Stadt Schildau erlangte ihre Bekanntheit durch die berühmten Schildbürger und den Militärreformer Graf Neidhardt von Gneisenau. Der Schildbürgerwanderweg erzählt auf zwölf Tafeln an historischen Orten die Geschichte und Streiche der Schildbürger. Am nördlichen Rand der Dahleener Heide gelegen, bietet Schildau neben seinen zahlreichen Sehenswürdigkeiten mit dem Schildberg auch einen Anziehungspunkt für Wanderer und Erholungssuchende.



📍 51°28'19.5"N/12°56'55.0"E

📅 ganzjährig

👤 an Rezeption

📍 unbegrenzt – Caravan-/Wohnmobilstellplätze, Zeltplätze, auf Wiese

💰 ab 15 € pro Nacht u. Caravan-/Wohnmobilstellplatz, ab 8 € pro Nacht u. Wohnwagen-/Kleinbusstellplatz, ab 6 € pro Nacht und Zeltstellplatz, zzgl. 4,50 € (Erw.) bzw. 2 € (3-16 J.) pro Person und Nacht

📏 ca. 2,5 km zum Zentrum

🔥 Grillplatz, Volleyballplatz etc.

## 27 Campingplatz Neumühle \*\*\*

Der an das Seebad Neumühle angrenzende Campingplatz verfügt zurzeit über Caravan- und Wohnmobilstellplätze sowie eine großzügig angelegte Freifläche für Camper. Kurzzeitcamping möglich.



**Dahleweg 1, 04889 Belgern-Schildau**

Stadtverwaltung Belgern-Schildau  
Tel.: +49 (0)34221 50406 oder  
+49 (0)34224 44030

seebad@stadtblgernschildau.de  
www.belgernschildau.de

### ÖPNV-Anbindung

🚌 Haltestelle Schildau,  
Seebad



# Torgau

© Andreas Franke



© Wolfgang Sens



**Torgau-Information-Center**  
 Markt 1  
 04860 Torgau  
 Tel.: +49 (0)3421 70140  
 info@tic-torgau.de



© Wolfgang Sens

## Fotos

Oben links: Schloss Hartenfels, oben rechts: Katharina-Luther-Stube, unten: Stadtführung

Die ehemalige kursächsische Residenzstadt gilt als politisches Zentrum der Reformation und eine der schönsten Renaissancestädte Deutschlands. Die über 1.000-jährige Geschichte der Stadt lässt sich in zahlreichen Museen und Ausstellungen entdecken. Sehenswert ist vor allem Schloss Hartenfels mit Wendelstein und Bärengraben. Torgau liegt an einem der beliebtesten Radfernwege Deutschlands, dem Elberadweg.



© Am Großen Teich

- 📍 51°32'45"N/12°59'25"E
  - 📅 April bis Oktober, ganztägig
  - 👤 an Rezeption
  - 🚐 unbegrenzt – 50 Caravan-/Wohnmobilstellplätze, 40 Zeltplätze, Wiese
  - 💰 ab 19,50 € pro Nacht und Caravan-/Wohnmobilstellplatz, ab 14,50 € pro Nacht u. Zeltplatz
  - 📏 ca. 1,6 km zum Zentrum
- Brötchenservice, Abwaschbecken, Spülmaschine, Waschmaschine, Trockner, Pool, Spielplatz, Beachvolleyball-Platz

## 28 Campingplatz „Am Großen Teich“ \*\*

Der Platz befindet sich auf einem gepflegten Wiesengelände mit vereinzeltem Baumbestand und ist idyllisch gelegen am Ufer des Großen Teiches. Radlerfreundliche Einrichtung, nur etwa 20 Gehminuten vom historischen Stadtzentrum!

**Turnierplatzweg 30,**  
**04860 Torgau**  
 Tel.: +49 (0)3421 902875  
 info@campingplatz-torgau.de  
 www.campingplatz-torgau.de

**ÖPNV-Anbindung**  
 Zug Haltepunkt Torgau, Bahnhof



# Trossin

Ob der Stausee Dahlenberg, das Pressler Heidewald- und Moorgebiet, der Fuchsberg mit Rundumblick in die Heidelandschaft oder die Teichlandschaften von Trossin, die Gemeinde bietet für jeden ein interessantes Natur- und Wandererlebnis. Die bereits 1534 erwähnte Mühle „Prätzel“ im Ortsteil Dahlenberg blieb bis Ende der 1970er Jahre als Wassermühle in Betrieb und kann mit einer umfangreichen Ausstattung historischer Gerätschaften besichtigt werden.







## Fotos

Oben: Kirche Trossin,  
unten links: Enten  
Stausee, unten rechts:  
Hirtenborn



58




-  51°64'32.14 "N/12°77'76.60 "E
-  ganzjährig
-  in der Gemeindeverwaltung Trossin
-  unbegrenzt – 5 Caravan-/ Wohnmobilstellplätze auf Schotter
-  ab 8 € pro Nacht und Caravan-/ Wohnmobilstellplatz
-  0,5 km zum Zentrum

## 29 Parkplatz am Stausee Dahlenberg

Der Stellplatz liegt direkt an der Talsperre Trossin. Eine Abkühlung bietet das kühle Nass. Am Stauseestrand lassen sich tolle Nachmittage und Sommerabende verbringen.

**Am Stausee 1, 04880 Dahlenberg**  
Gemeinde Trossin  
Tel.: +49 (0)34223 40714  
amtsblatt@gemeinde-trossin.de  
www.gemeinde-trossin.de

 nur von Mai bis Oktober zugänglich

59



# Wurzen



## Tourist-Information Wurzen

Markt 5  
04808 Wurzen  
Tel.: +49 (0)3425 8560-400  
tourismus@wurzen.de

## Fotos

Oben: Schloss und Dom  
Wurzen, unten links: Mul-  
deradweg, unten rechts:  
Ringelnatzbrunnen

Die über 1050-jährige Geschichte der Stadt Wurzen hinterließ viele interessante Spuren, die entdeckt werden wollen. Der Stadtkern besitzt einen hohen Schauwert. Überall trifft der Besucher auf Renaissance- und Barockgebäude, die der Stadt ein besonderes Flair verleihen. Der bekannteste Sohn Wurzens ist der Künstler Joachim Ringelnatz. Sein Leben und Wirken wird in der Dauerausstellung im kulturhistorischen Museum gezeigt.



© Tom Williger



© Philipp Kirschner



© TI Wurzen

- 📍 51°21'55.2"N/12°43'36.0"E
- 📅 ganzjährig, ganztätig
- 👤 öffentlich zugänglich
- 🚐 Kurzzeit – 2 Caravan-/Wohnmobilstellplätze, auf Asphalt/Pflaster
- 🆓 kostenfrei
- 📏 ca. 1,1 km zum Zentrum

## 30 Wohnmobilstellplatz am Freizeit- und Erlebnisbad „Dreibrücken“

Der Parkplatz am Freizeit- und Erlebnisbad „Dreibrücken“ kann als Kurzzeitparkplatz für Wohnmobile und Wohnwagen kostenfrei genutzt werden. Es ist zu beachten, dass kein Wasser- und Abwasser, sowie kein Elektroanschluss vorhanden ist und kein Winterdienst durchgeführt wird.

Leipziger Straße 1a,  
04808 Wurzen  
Stadtverwaltung Wurzen  
Tel.: +49 (0)3425 85600  
www.wurzen.de

### ÖPNV-Anbindung

- 🚌 Haltestelle Wurzen, Bahnhof
- 🚆 Zug Wurzen, Bahnhof

# Zwenkau



## Tourist-Kontor Zwenkau am Hafen

An der Mole 1  
04442 Zwenkau  
Tel.: +49 (0)34203 435718  
tourist-kontor@zwenkauer-see.de

## Fotos

Oben: Ostmole Zwenkauer See, unten: Santa Barbara Zwenkauer See

Zwenkau ist eine liebenswerte, familienfreundliche Kleinstadt, umschlungen vom größten See im Leipziger Neuseenland. Vom Revierhafen am KAP Zwenkau haben Besucher gleichzeitig einen unvergesslichen Ausblick auf den See, auf die Pyramide des Freizeitparks BELANTIS, den Aussichtsturm Bistumshöhe und die Silhouette von Leipzig. Weitere sehenswerte Ziele sind die Laurentiuskirche, das Bauhaus-Juwel „Haus Rabe“, sowie das Trianon und die Lindenallee Eythra im Zwenkauer Eichholz.



© Sebastian Leyser



© Sebastian Leyser

📍 51°23"N/12°33"E

🗓️ ganzjährig

👤 öffentlich zugänglich

🅇 unbegrenzt – 28 Caravan-/Wohnmobilstellplätze auf Asphalt/Pflaster und Rasengitter

🕒 15 € pro angefangene 24h und Caravan-/Wohnmobilstellplatz

📏 ca. 2,1 km zum Zentrum

🏖️ Badestrand in ca. 250 m Entfernung, öffentliches WC in ca. 150 m Entfernung

## 31 Z1-DER REVIERHAFFEN, Parkplatz Ostmole

Der Stellplatz liegt direkt am Hafen, mit direktem Zugang zum See.

Hafenstraße, 04442 Zwenkau

Tel.: +49 (0)34203 435718  
tourist-kontor@zwenkauer-see.com  
www.zwenkauer-see.com

## ÖPNV-Anbindung

🚌 Haltestelle Zwenkau Hafen  
Linie 107, 105 (saisonal)  
Linie 101 (nur an Wochenenden)



# Entdeckerticket für die Region Leipzig

Lassen Sie ruhig mal das Wohnmobil oder Auto stehen. Mit der **Leipzig Regio Card** entdecken Sie Stadt und Region bequem per Bus und Bahn und sparen dabei – zum Beispiel bei Eintrittspreisen, Führungen, Restaurantbesuchen u.v.m.

über **150**

**Partner aus Leipzig und Region** laden Sie ein, ihre Angebote mit der Leipzig Regio Card zum Vorzugspreis zu nutzen – von Kletterwald über Kanuverleih bis hin zu Schloss oder Zoo.

Mehr als **400 €**

können Sie insgesamt mit der Leipzig Regio Card sparen\*, ob beim Eintritt ins Museum, dem Ticket für die Schiffsrundfahrt oder beim Restaurantbesuch.



**11.300 km<sup>2</sup>**

umfasst das **Tarifgebiet des MDV**, inkl. Stadtgebiet Leipzig, das Sie mit den Tages- und 3-Tages-Karten nutzen können. Günstiger kommen Sie nur zu Fuß von A nach B.

\*Bitte beachten Sie die Gültigkeitsdauer der jeweiligen Tickets. Die Rabatte können einmalig beim Partner eingelöst werden.

*Weitere Freizeit- und Ausflugstipps in Leipzig und Region gesucht?*

**Bestellen Sie kostenfrei** unsere Broschüren oder stöbern Sie online: Entdecken Sie spannende Wanderungen, unzählige Wasserstraßen, wundervolle Radtouren, Sehenswürdigkeiten und Ausflugstipps. Die perfekte Vorbereitung für Ihren nächsten Besuch.

**KOSTENFREI**



Stöbern und bestellen:  
[www.region.leipzig.travel/prospekte](http://www.region.leipzig.travel/prospekte)


## Tageskarte

## 3-Tageskarte

## Tagesgruppenkarte

## 3-Tagesgruppenkarte

## Jahreskarte



€ 22,00

€ 48,00

€ 58,00

€ 115,00

€ 20,00

Gültig für **eine Person** von **9 Uhr bis 4 Uhr** des Folgetages

Gültig für **eine Person** von **9 Uhr des ersten bis 24 Uhr des dritten Tages**

Gültig für **bis zu 5 Erwachsene** von **9 Uhr bis 4 Uhr** des Folgetages

Gültig für **bis zu 5 Erwachsene** von **9 Uhr des ersten bis 24 Uhr** des dritten Tages

Gültig für **eine Person** vom **ersten Nutzungstag** für 1 Jahr (ohne ÖPNV)

[www.leipzig-regio-card.de](http://www.leipzig-regio-card.de)

## Impressum

### Herausgeber

Leipzig Tourismus und Marketing GmbH  
Augustusplatz 9, 04109 Leipzig  
Tel: +49 (0)341 7104-260  
Fax: +49 (0)341 7104-271  
info@ltm-leipzig.de  
www.leipzig.travel  
www.region.leipzig.travel

Stand: Mai 2023

**Titelbild:** © iStock.com ewg3D

**Übersichtskarte:** © Heimrich & Hannot

**Gestaltung:** Heimrich & Hannot GmbH,  
[www.heimrich-hannot.de](http://www.heimrich-hannot.de)

**Druck:** creo Druck & Medienservice GmbH,  
[www.mgo360.de](http://www.mgo360.de)

**Hinweis:** In der Broschüre wird das generische Maskulinum verwendet, das ausdrücklich alle Geschlechter einbezieht.

SACHSEN. LAND VON WELT.



Zertifiziert mit dem Prädikat „Familienfreundlich“ der Tourismus Marketing Gesellschaft Sachsen mbH  
[www.sachsen-familienurlaub.de](http://www.sachsen-familienurlaub.de)



Diese Broschüre wird mitfinanziert durch Steuermittel auf Grundlage des von den Abgeordneten des Sächsischen Landtages beschlossenen Haushaltes.

[www.region.leipzig.travel](http://www.region.leipzig.travel)

